




ΕΝΗΜΕΡΩΤΙΚΟΣ ΟΔΗΓΟΣ ΦΡΟΥΡΑΣ ΣΟΥΦΛΙΟΥ

50 Μ/Κ ΤΑΞΙΑΡΧΙΑ «ΑΨΟΣ»
1^ο ΕΓ/ΤΜΗΜΑ ΜΕΡΙΜΝΑΣ ΠΡΟΣΩΠΙΚΟΥ



ΧΑΙΡΕΤΙΣΜΟΣ ΑΝΩΤΕΡΟΥ ΔΚΤΗ ΦΡΟΥΡΑΣ

Αγαπητέ Κύριε/ία Συνάδελφε,

Με διαταγή του ΓΕΝΙΚΟΥ ΕΠΙΤΕΛΕΙΟΥ ΣΤΡΑΤΟΥ (ΓΕΣ) μετατίθεστε σε Μονάδα της Περιοχής Ευθύνης της 50 Μ/Κ ΤΑΞΙΑΡΧΙΑΣ «ΑΨΟΣ».

Το προσωπικό μας αποτελεί το πολυτιμότερο «περιουσιακό» στοιχείο του Στρατού μας κι όσο κι αν και ακούγεται ως κοινότοπη η παραπάνω διαπίστωση, εμείς το αντιμετωπίζουμε ως αξίωμα.

Η Υπηρεσία βρίσκεται τόσο στο πλευρό σας όσο και της οικογένειάς σας προκειμένου να σας βοηθήσει σε κάθε πρόβλημα που θα αντιμετωπίσετε, καθ' όλο το χρονικό διάστημα που θα υπηρετείτε στην Ταξιαρχία.

Για το λόγο αυτό συγκροτήθηκε και λειτουργεί Γραφείο Μέριμνας Προσωπικού, στο 1ο ΕΓ της Ταξιαρχίας, με το οποίο μπορείτε να επικοινωνείτε στα τηλέφωνα 25540-45028, ΕΨΑΔ 826-5028, για την παροχή κατευθύνσεων επί θεμάτων που αφορούν εξεύρεση κατοικίας, αναζήτηση σχολείου για τα τέκνα σας και κάθε άλλης πληροφορίας που μπορεί να διευκολύνει την εγκατάσταση και την καθημερινότητά σας στη Φρουρά Σουφλίου.

Κλείνοντας, σας καλωσορίζω στη μεγάλη οικογένεια της 50 Μ/Κ ΤΑΞΙΑΡΧΙΑ «ΑΨΟΣ» και εύχομαι η παραμονή σας στην περιοχή, να είναι ευχάριστη για εσάς και την οικογένεια σας.

Με εκτίμηση

-Ο-

Διοικητής



ΤΟ ΕΜΒΛΗΜΑ ΤΗΣ 50 Μ/Κ ΤΑΞΙΑΡΧΙΑΣ «ΑΨΟΣ»

ΠΑΡΑΣΤΑΣΗ: Σφίγγα, το μυθολογικό ορεσίβιο τέρας της Βοιωτίας, γέννημα του Τυφώνα και της Έχιδνας, που περιγραφόταν συνήθως με σώμα λιονταριού, πρόσωπο και στήθος γυναίκας, ουρά φιδιού και πτέρυγες όρνιθας.

ΡΗΤΟ: «Αρχή του Νίκαν το Θαρρείν» (Αρχή της νίκης είναι το θάρρος).

Την επιγραφόμενη στο έμβλημα φράση είπε ο ποιητής Πίνδαρος, εξυμνώντας τη νίκη του Αθηναϊκού στόλου κατά του Περσικού στο Αρτεμίσιο το 480 π.Χ




Η ΙΣΤΟΡΙΑ ΤΗΣ 50 Μ/Κ ΤΑΞΙΑΡΧΙΑΣ «ΑΨΟΣ»



Η 50 Μ/Κ ΤΑΞ προέρχεται από την αναδιοργάνωση του 50 ΣΠ, το οποίο συγκροτήθηκε στην Ανδριανούπολη το 1919. Το 1940

έλαβε μέρος στις επιχειρήσεις Δυτικής Μακεδονίας και Βορείου Ηπείρου. Το 1945 συγκροτήθηκε και πάλι στη Θεσσαλονίκη με την επωνυμία 32 Ταξιαρχία και εγκαταστάθηκε στην Ελευθερούπολη. Από το 1964 μέχρι το 1987 είχε μετασταθμεύσει κατά καιρούς στις περιοχές Φερών και Πυθίου Έβρου και πάλι στην Ελευθερούπολη. Στις 27 Μαρτίου 1987 μεταστάθμευσε στο Κουφόβουνο Έβρου, απ' όπου την 1^η Οκτωβρίου 1988 εγκαταστάθηκε οριστικά στο Σουφλί ως 50 ΤΑΞ ΠΖ.

Την 15 Σεπ 2000, με διαταγή του ΓΕΣ, η Ταξιαρχία μετονομάστηκε σε 50 ΤΑΞ ΠΖ «ΑΨΟΣ», από τον Άψο ποταμό της νότιας Αλβανίας, όπου την 25 Ιανουαρίου 1941 μετά από σκληρό αγώνα, το 50 ΣΠ κατέλαβε τα υψώματα ΜΑΛΙ ΣΠΑΝΤΑΡΙΤ και ΚΑΛΑ, που δεσπόζουν της κοιλάδας του ΑΨΟΥ ποταμού. Τον Ιανουάριο του 2003 η Ταξιαρχία μετονομάστηκε σε 50 Μ/Κ ΤΑΞ «ΑΨΟΣ», μεταφέρθηκε στο Μικρασιατικό Μέτωπο υπό τις διαταγές της II Μεραρχίας.





ΚΕΜΣ ΣΟΥΦΛΙΟΥ

Διαθέτει είδη τροφίμων, τμήματα στρατιωτικών ειδών, ειδών ένδυσης και υπόδησης.

Ημέρες και ώρες λειτουργίας

Πρωινές ώρες

08:00 – 14:00 από Τρίτη μέχρι Παρασκευή και 08:00-14:30 το Σάββατο.

Απογευματινές ώρες

Τρίτη και Πέμπτη 18:00-21:00.

Δικαίωμα εισόδου έχουν:

Με την επίδειξη υπηρεσιακής ταυτότητας οι ε.ε. και ε.α. Αξικοί – Υπξικοί των ΕΔ και Σωμάτων Ασφαλείας καθώς και οι Μ.Υ/ΥΕΘΑ.

Με ειδικό δελτίο εισόδου το οποίο εκδίδεται από την αρμόδια Διεύθυνση του ΓΕΣ, οι σύζυγοι και τα τέκνα όλων των παραπάνω, οι συνταξιούχοι Μ.Υ/ΥΕΘΑ και οι λοιποί δικαιούμενοι. Διαθέτει χώρο στάθμευσης για μικρό αριθμό οχημάτων



ΛΕΣΧΗ ΑΞΙΩΜΑΤΙΚΩΝ ΣΟΥΦΛΙΟΥ

Βρίσκεται παραπλεύρως του ΑΤ Σουφλίου, διαθέτει εστιατόριο, καφετέρια και κουρείο. Λειτουργεί καθημερινά και εξυπηρετεί το σύνολο των Στελεχών της Φρουράς, σε καθημερινή βάση με συσσίτιο και φαγητά της ώρας.

Ημέρες και ώρες λειτουργίας

Πρωινές ώρες



08:00 – 16:00

Απογευματινές ώρες

19:00 – 23:00

Η αίθουσα της Λέσχης διατίθεται για διάφορες εκδηλώσεις (χορούς, γενέθλια, συνεσιώσεις κλπ), κατόπιν αίτησης του ενδιαφερόμενου και έγκρισης της Ιεραρχίας της Ταξιαρχίας.





ΛΕΣΧΗ ΑΞΙΩΜΑΤΙΚΩΝ ΤΥΧΕΡΟΥ

Βρίσκεται πλησίον της λίμνης Τυχερού, διαθέτει εστιατόριο, και καφετέρια. Λειτουργεί καθημερινά και εξυπηρετεί το σύνολο των Στελεχών της Φρουράς, σε καθημερινή βάση με συσσίτιο και φαγητά της ώρας.

Ημέρες και ώρες λειτουργίας

Πρωινές ώρες

08:00 – 16:00

Απογευματινές ώρες

19:00 – 23:00

Η αίθουσα της Λέσχης διατίθεται για διάφορες εκδηλώσεις (χορούς, γενέθλια, συνεστιάσεις κλπ), κατόπιν αίτησης του ενδιαφερόμενου και έγκρισης της Ιεραρχίας της Ταξιαρχίας.



ΒΡΕΦΟΝΗΠΙΑΚΟΣ ΣΤΑΘΜΟΣ

Βρίσκεται παραπλεύρως του 1ου Δημοτικού Σχολείου Σουφλίου και φιλοξενεί παιδιά, ηλικίας από 2 ½ έως 4 ετών. Αιτήσεις υποβάλλονται από 1 Ιουνίου έως 20 Αυγούστου κάθε έτους. Η κατάθεση των αιτήσεων από τους δικαιούχους, είναι δυνατή και στη Μονάδα που υπηρετούν, εάν τους έχει κοινοποιηθεί μετάθεση στο τρέχον έτος για τη Φρουρά Σουφλίου.



Ξενώνες Φρουράς Σουφλίου

Στο πλαίσιο της παροχής διευκολύνσεων σε επισκέπτες - φιλοξενούμενους της 50 Μ/Κ ΤΑΞ «ΑΨΟΣ», διατίθενται δύο ξενώνες εκ των οποίων, ο ένας βρίσκεται πλησίον του Στρατοπέδου «ΜΗΛΙΔΩΝΗ» στο Σουφλί και ο δεύτερος στο Τυχερό στον πρώτο όροφο της ΛΑΦ Τυχερού.



ΣΤΡΑΤΙΩΤΙΚΑ ΟΙΚΗΜΑΤΑ ΣΤΕΛΕΧΩΝ

Διατίθενται συνολικά 141 οικήματα στην περιοχή ευθύνης της Ταξιαρχίας όπως στο συνημμένο πίνακα.

ΣΟΑ - ΣΟΜΥ - ΣΟΕΠΟΠ

Σουφλί	ΣΟΑ:35 - ΣΟΜΥ:8 - ΣΟΕΠΟΠ:1
Πρωτοκκλήσι	ΣΟΑ:7 - ΣΟΜΥ:4 - ΣΟΕΠΟΠ:5
Μικρό Δέρειο:	ΣΟΑ:2
Τυχερό:	ΣΟΑ:39 - ΣΟΜΥ:5 - ΣΟΕΠΟΠ:26
Κουφόβουνο:	ΣΟΑ:3 - ΣΟΜΥ:3 - ΣΟΕΠΟΠ:4

Τηλέφωνο Επικοινωνίας: 50 Μ/Κ ΤΑΞ «ΑΨΟΣ»/4^ο ΕΓ 2554045251

Στην Ηλεκτρονική Πύλη Διαδικτυακών Υπηρεσιών του ΓΕΣ (army.gr) με τη χρησιμοποίηση του προσωπικού κωδικού πρόσβασης του Εν Ενεργεία Στρατιωτικού Προσωπικού στην ηλεκτρονική διαδρομή - Λοιπές Υπηρεσίες - Στρατιωτικά Οικήματα ΣΟΑ - ΣΟΜΥ - ΣΟΕΠΟΠ υπάρχουν αναλυτικές πληροφορίες και φωτογραφίες όλων των διαμερισμάτων της ΠΕ 50 Μ/Κ ΤΑΞ.

ΧΡΗΣΙΜΕΣ ΠΛΗΡΟΦΟΡΙΕΣ ΓΙΑ ΤΗΝ ΠΟΛΗ ΤΟΥ ΣΟΥΦΛΙΟΥ

Γενική άποψη Σουφλίου, πριν από το 1920



ΙΣΤΟΡΙΚΑ ΣΤΟΙΧΕΙΑ ΣΟΥΦΛΙΟΥ

Μικρή Ελλάδα (Κιουτσούκ Γιουνάν) ονόμασαν οι κατακτητές το Σουφλί. Το ονόμασαν έτσι για το λόγο ότι οι Σουφλιώτες ήταν κατ' ανάγκη Οθωμανοί υπήκοοι, αλλά Έλληνες στην καταγωγή και στη συνείδηση. Είναι άγνωστο πότε χτίστηκε το Σουφλί. Όπως επίσης είναι άγνωστη η προέλευση της ονομασίας του που μάλλον προέρχεται από την Τουρκική λέξη «σούφι» που σημαίνει λόγιος - ιερωμένος.

Γι' αυτό οι Τούρκοι το Σουφλί το ονόμαζαν Sufili, Sofulu και Sofilou. Η γύρω περιοχή είναι διάσπαρτη από ευρήματα που μαρτυρούν την ύπαρξη ζωής από τους προχριστιανικούς χρόνους (Παλαιόκαστρο, Γιάτσιος, Γκιριτζή κ.λ.π.)

Ο πρώτος που αναφέρει το Σουφλί είναι ο Τούρκος περιηγητής Εβλίγια Τσελεμπή, που επισκέφτηκε τη Θράκη το 1667. Ωστόσο, ο ιστορικός Γ. Βογιατής στη μελέτη του με τίτλο «Η πρώιμη Οθωμανοκρατία στη Θράκη», η οποία είδε το φως της δημοσιότητας στη Θεσσαλονίκη από τις εκδόσεις «ΗΡΟΔΟΤΟΣ», μας παρέχει την πληροφορία ότι οι Οθωμανοί κατέκτησαν το Σουφλί το 1371 ή 1372.



Στα τέλη του 18^{ου} αιώνα η Θράκη και κατ' επέκταση και το Σουφλί, αποτελούν το καταφύγιο για τους κυνηγημένους Έλληνες άλλων περιοχών. Απελπισμένοι κάτοικοι της Θεσσαλίας και της Ηπείρου, διωγμένοι από τη σκληρή και απάνθρωπη κυριαρχία του Αλή Πασά και τη βαθμιαία επέκταση της Αρβανιτοκρατίας στην ηπειρωτική Ελλάδα, μετανάστευσαν σε ασφαλέστερα μέρη.

Ασφαλής περιοχή θεωρούνταν και η Θράκη. Έτσι ήρθαν στο Σουφλί ενώθηκαν με τους ντόπιους κατοίκους και δημιουργήθηκε σταδιακά και με το πέρασμα του χρόνου η πόλη του Σουφλίου.

Μαζί με τους Ηπειρώτες και οι Θεσσαλοί έφεραν εκτός από τις οικονομίες τους, τα ήθη και τα έθιμά τους, τα φαγητά τους, τη γλωσσική διάλεκτο, τις φορεσιές τους, τους χορούς και τα τραγούδια τους. Ακόμα και το κτίσιμο των σπιτιών γινόταν σύμφωνα με την παραδοσιακή ηπειρώτικη τεχνοτροπία (οικία Μαυρουδή Μπρίκα).

Από τις ελάχιστες έγγραφες μαρτυρίες που διασώζονται γνωρίζουμε ότι το 1801 οι Τούρκοι σε μια επίδειξη δύναμης πυρπόλησαν το Σουφλί. Οι Σουφλιώτες αν και βρίσκονταν πολύ κοντά στην πρωτεύουσα της Οθωμανικής Αυτοκρατορίας εν τούτοις, έχοντας επίγνωση της εθνικής αποστολής τους, δεν δίστασαν να οργανώσουν μια ομάδα ετοιμοπόλεμων παλικαριών και με αρχηγό τον καπετάν Αναστάση να πάρουν μέρος στον εθνικοαπελευθερωτικό αγώνα του 1821.

Με τη διέλευση της σιδηροδρομικής γραμμής, που ένωσε την Ευρώπη με την Κωνσταντινούπολη



και τη δημιουργία του σιδηροδρομικού σταθμού το 1870, άρχισε η μεγάλη ακμή του Σουφλίου. Το 1877 σε έκθεση για την κατάσταση των σχολείων αναφέρεται ότι το Σουφλί ήταν κωμόπολη ελληνική με 1200 οικογένειες. Είχε δυο σχολεία με δύο τμήματα το καθένα, το συνδιδασκτικό και το αλληλοδιδασκτικό.

Το Σουφλί αρχικά βρισκόταν κτισμένο στην κορυφή του δίκροφου λόφου του Αϊλιά. Με την αύξηση του πληθυσμού και την ανάπτυξη της πόλης άρχισαν να κτίζονται σπίτια και προς το κάτω μέρος του λόφου. Έτσι το Σουφλί χωρίζεται σε δύο τμήματα, στην «Καρκατσελιά» (άνω μέρος) και στην «Καμπιά» (κάτω μέρος). Σήμερα υπάρχουν αντίστοιχα οι ενορίες του Αγίου Αθανασίου, του Αγίου Γεωργίου και του Αγίου Ανδρέα.

Παράλληλα με την πληθυσμιακή, παρατηρήθηκε και πνευματική, πολιτιστική και οικονομική ανάπτυξη. Δημιουργήθηκαν θεατρικοί και μουσικοί όμιλοι, φιλόπρωχα σωματεία, σύλλογοι και συντεχνίες (εσνάφια) επαγγελματιών. Εγκαταστάθηκαν παραρτήματα Τραπεζών, λειτούργησε ταχυδρομικό γραφείο και πολλές ασφαλιστικές εταιρίες δραστηριοποιήθηκαν στο χώρο αυτό. Κτίστηκαν εργοστάσια μεταουργίας και καροποιίας με αποτέλεσμα στο Σουφλί να δημιουργηθεί ανθούσα βιοτεχνία. Πάνω από όλα οι Σουφλιώτες έδωσαν έμφαση στη μόρφωση των παιδιών τους και ανέπτυξαν και άλλες δραστηριότητες.

Το 1908 στάλθηκαν από την ελεύθερη Ελλάδα, για να οργανώσουν τον αγώνα της ανεξαρτησίας της Θράκης, πολλοί αξιωματικοί. Για την περιοχή του Σουφλίου πρόεδρος ορίστηκε από τον ένδοξο ναύαρχο Κουντουριώτη, ο γιατρός Κων/νος Κουρτίδης.

Η αντίδραση των Θρακιωτών ήταν ανώφελη γιατί, ενώ αρχικά οι Μουσουλμάνοι της Δυτικής Θράκης συμμάχησαν με τους Έλληνες εναντίον των Βουλγάρων, ο Ταλαάτ (υπουργός εξωτερικών της Τουρκίας) υπέγραψε με τους Βούλγαρους τη Συνθήκη της Κωνσταντινούπολης (16/29-9-1913), η οποία έδινε στους Τούρκους, πρόσβαση στο Αιγαίο και καθόριζε ακριβώς τα σύνορα. Έτσι ολόκληρη η Δυτική Θράκη (εκτός της περιοχής Διδυμοτείχου) υπήχθη στη Βουλγαρία. Τα Βουλγαρικά στρατεύματα κατέλαβαν τη Θράκη στο τέλος Οκτωβρίου του 1913.

Οι Σουφλιώτες αναγκάστηκαν να πάρουν το δρόμο της προσφυγιάς γιατί δεν άντεχαν το Βούλγαρο κατακτητή. Από την πρώτη μέρα της κατάληψης του Σουφλίου οι Βούλγαροι προσπάθησαν να εξαφανίσουν καθετί το ελληνικό. Οι ελάχιστοι Σουφλιώτες που παρέμεναν στις οικίες τους υποχρεώθηκαν να στέλνουν τα παιδιά τους να μαθαίνουν Βουλγαρικά.

Η σύμπραξη της Ελλάδας κατά τον Α' Παγκόσμιο πόλεμο στη συμμαχία της Αντάντ (Αγγλία, Ρωσία, Ιταλία και Σερβία) εναντίον των Κεντρικών Δυνάμεων (Γερμανία, Αυστροουγγαρία, Βουλγαρία και Τουρκία) βοήθησε πάρα πολύ, στην απελευθέρωση της Δυτικής Θράκης. Με την ήττα των κεντρικών δυνάμεων και τη συνθηκολόγηση (17-10-1918), αναγκάστηκαν οι Βούλγαροι να εκκενώσουν την Δυτική Θράκη.

Μετά από έντονους παρασκηναικούς διπλωματικούς αγώνες και μετά από και μετά από αρκετές παλινωδίες των συμμάχων, την 20-10-1919 στη συνδιάσκεψη του Παρισιού, πάρθηκε η απόφαση όπως όλη η Δυτική Θράκη αποτελέσει προσωρινά αυτόνομο διασυμμαχικό κράτος. Το αυτόνομο αυτό κράτος τελούσε υπό στρατιωτική κατοχή και την διοίκηση την είχε ο Γάλλος στρατηγός Sarpy. Ο Sarpy χώρισε τη Θράκη σε δύο περιφέρειες. Η μία ήταν της Κομοτηνής με υποδιοικήσεις στην Ξάνθη και στην Αλεξανδρούπολη και η άλλη του Κάραγατς με υποδιοικήσεις στο Σουφλί και στο Διδυμότειχο.

Με την αποχώρηση των Βουλγάρων άρχισε σταδιακά η παλιννόστηση των Ελλήνων. Στους παλιννοστούντες Έλληνες δόθηκε η εντολή να μην προκαλούν και δημιουργούν επεισόδια με τους Βούλγαρους για να μην δώσουν δικαιώματα στους συμμάχους και χάσουν οι Έλληνες την υπόθεση της Δυτικής Θράκης.

Μετά από έντονες πιέσεις των Ελλήνων προς τους συμμάχους και ιδιαίτερα στους Γάλλους, οι Μ. Δυνάμεις πείστηκαν να αποχωρήσουν τα συμμαχικά στρατεύματα και να αντικατασταθούν από Ελληνικά. Έτσι την 14-5-1920 τα Ελληνικά στρατεύματα μπήκαν θριαμβευτικά στη Θράκη. Οι Σουφλιώτες με επικεφαλής το Δήμαρχο Γεώργιο Μπρίκα υποδέχτηκαν με τιμές ηρώων τους Έλληνες αξιωματικούς και οπλίτες, στο σιδηροδρομικό σταθμό. Μια καινούρια μέρα ξημέρωσε στο Σουφλί.



Ο Ελευθέριος Βενιζέλος μαζί με τον Δήμαρχο και τον Μητροπολίτη Σουφλίου (07/05/1930)

Είναι χτισμένο στην ανατολική πλαγιά του δίδυμου λόφου του προφήτη Ηλία (Αϊ-Λιά), ενός από τα τελευταία υψώματα της οροσειράς Ροδόπης. Βρίσκεται στο κέντρο του Νομού Έβρου, καθώς απέχει 68 χλμ από την Αλεξανδρούπολη (νότια) και 50 χλμ. από την Ορεστιάδα (βόρεια). Ως Δήμος Σουφλίου έχει πληθυσμό 11.709 κατοίκων (απογραφή 2021) και αποτελείται από τρεις «δημοτικές ενότητες» Σουφλίου, Ορφέα, Τυχερού οι οποίες ήταν αυτόνομοι δήμοι πριν την εφαρμογή του προγράμματος «Καποδίστρια».



ΑΞΙΟΘΕΑΤΑ ΔΗΜΟΥ ΣΟΥΦΛΙΟΥ



Το Σουφλί είναι γνωστό σαν η «πόλη του μεταξιού». Πόλη που κρύβει μια πανάρχαια ιστορία γύρω από τον λόφο του Άη-Λια. Οι τύμβοι των αρχαίων θρακών της αλεξανδρινής, ρωμαϊκής και βυζαντινής εποχής, μαρτυρούν συγκέντρωση των πρώτων οικισμών της μυθικής εποχής γύρω από το λόφο.

Δεξιά στον εξώστη της πλατείας υπάρχει η επιγραφή «ΠΝΥΞ ΣΟΥΦΛΙΟΥ 1930 ΤΙΣ ΑΓΟΡΕΥΕΙΝ ΒΟΥΛΕΤΑΙ». Από εδώ αγόρευαν

μεγάλες προσωπικότητες της σύγχρονης Ελλάδας όπως: Ελευθέριος Βενιζέλος, Νικόλαος Πλαστήρας, Γεώργιος Παπανδρέου, Νεόφυτος Παπαναστασίου μια σπουδαία προσωπικότητα που ανταποκρίθηκε επάξια ως εκπρόσωπος της Ελλάδας σε πολλά συνέδρια και τόσοι άλλοι, που η ιστορία κατέγραψε στο μεγάλο βιβλίο των ομιλητών της Πνύκας.

Γύρω από την πλατεία βρίσκονται τα καταστήματα του μεταξιού. Ο κάθε επισκέπτης χαρίζει πρώτα στον εαυτό του το δώρο από απόφιο μετάξι και μετά αγοράζει για τους άλλους. Το Σουφλί είναι από τις πρώτες πόλεις που εκμεταλλεύτηκαν τη σηροτροφία. Η ιστορική πορεία του αρχίζει από δυο μοναχούς που έφεραν κρυφά, μέσα στα μπαστούνια τους από την Κίνα, το σπόρο του μεταξιού. Σήμερα σύγχρονες μεταξοβιοτεχνίες συνεχίζουν την παράδοση, εξάγοντας έναν αρκετά μεγάλο αριθμό υφαντών από μετάξι.

Η ιστορία του Σουφλίου είναι άμεσα συνδεδεμένη με το μετάξι, τους δύο τελευταίους αιώνες, γεγονός που έπαιξε αποφασιστικό ρόλο στην οικονομική και πολιτιστική ανάπτυξη της περιοχής. Για αυτό το Σουφλί είναι γνωστό ως «πόλη του μεταξιού». Είναι ακόμη φημισμένο για το κρασί, το τσίπουρο και τα αλλαντικά, καθώς επίσης για την πλούσια παράδοση και την πολιτιστική του κληρονομιά.



Αρχοντικό Κουρτίδη



Ένα από τα μουσεία μετάξης της πόλης στεγάζεται στο αρχοντικό του Κουρτίδη που χτίστηκε το 1885. Εδώ ο επισκέπτης θα γνωρίσει τη διαχρονική πορεία του μεταξιού, την επιστημονική πληρότητα και την ολοκληρωμένη τεκμηρίωση της ιστορίας του. Είναι ένα ζωντανό μουσείο που ξεκινά από την εκκόλαψη του σπόρου, προχωρά στη εκτροφή του μεταξοσκώληκα, στην παραγωγή του μεταξιού, στην επεξεργασία του και φτάνει μέχρι την ύφανση και την αριστουργηματική ψιλοβελονιά του τσεβρέ.

Μουσείο Μετάξης

Το Μουσείο Μετάξης στο Σουφλί παρουσιάζει όλες τις φάσεις και τα στάδια από την προβιομηχανική διαδικασία της εκτροφής των μεταξοσκωλήκων (σηροτροφία) και της επεξεργασίας του μεταξιού (μεταξουργία), μέσα στο κοινωνικό-οικονομικό πλαίσιο που ανέδειξε την περιοχή ως σημαντικό μεταξοπαραγωγικό κέντρο της Ελλάδας (τέλη 19ου-μέσα 20ού αι).



Στον όροφο αναπτύσσεται το σενάριο της έκθεσης, που αφορά τη σηροτροφία. Η πορεία του επισκέπτη ακολουθεί τον κύκλο της σηροτροφίας. Ξεκινά από την παραγωγή και εκκόλαψη του σπόρου, τη μουριά και τον μεταξοσκώληκα, συνεχίζεται με τα στάδια ανάπτυξης του μεταξοσκώληκα (ηλικίες) και την ύφανση του πολύτιμου κουκουλιού (κλάδωμα και ξεκλάδωμα).



Ακολουθεί ο καθαρισμός και η διαλογή των κουκουλιών. Ο κύκλος ζωής του μεταξοσκώληκα κλείνει με την απόπνιξη. Οι επόμενες ενότητες είναι αφιερωμένες στη μεταξουργία (αναπήνιση ή το ξετύλιγμα της κλωστής του κουκουλιού, βαφή και ύφανση των μεταξωτών, με ιδιαίτερη μνεία στο εργοστάσιο μετάξης Τζίβρε). Τα αυθεντικά εκθέματα υποστηρίζονται από οπτικοακουστικό υλικό. Τέλος, στην ενότητα «φορεσιές στο Σουφλί» εκτίθενται μοναδικά εξαρτήματα της σουφλιώτικης φορεσιάς.

Νότια της πόλης, στο δρόμο της Αλεξανδρούπολης συναντάμε το χωριό Κορνοφωλιά. Το χωριό ονομάστηκε έτσι από τις πολλές κουρούνες που φώλιαζαν στα δέντρα. Ο δρόμος από την πλατεία του χωριού, οδηγεί σε εξαιρετικά καταπράσινη πλαγιά, με σπάνιο φυσικό κάλλος, στην κορυφή του λόφου, όπου βρίσκεται το Μοναστήρι της Παναγίας της Πορταΐτισσας. Ιδρύθηκε πριν τον 17^ο αιώνα σε θέση όπου υπήρχε παλαιότερα άλλο Μοναστήρι.


Ο επισκέπτης θα δει την θαυματουργή εικόνα της Παναγίας Πορταΐτισσας, αντίγραφο της Μονής Ιβήρων (Ιούλιος 1757), τα λείψανα του ποδιού του Αγ. Χαράλάμπους και θα θαυμάσει την αρχιτεκτονική των κοιτώνων. Εδώ λειτούργησε το κρυφό σχολειό. Στο κέντρο της Μονής βρίσκεται η προτομή του ηγούμενου Πορφύριου, που βρήκε μαρτυρικό θάνατο το 1912 από τους Τούρκους.

Μοναστήρι Κορνοφωλιάς Παναγίας Πορταΐτισσας



Έξω από το Σουφλί, σε μια απόσταση 10 χιλιομέτρων βρίσκεται το χωριό Δαδιά, το οποίο είναι χτισμένο στην πλαγιά της Γκίμπρενας. Το όνομα της προέρχεται από το άφθονο δαδί. Σε 300 περίπου μέτρα έξω από το χωριό, είναι το τουριστικό κέντρο ενημέρωσης και ο ξενώνας (θέρμανση, κουζίνα, WC).

Η Δαδιά παρουσιάζει ιδιαιτερότητα γιατί συγκεντρώνει σχεδόν όλα τα αρπακτικά και άγρια ζώα, που έχουν εξαφανιστεί από τη γηραιά Ήπειρο ή βρίσκονται σε άμεσο κίνδυνο εξαφάνισης.



Είναι μια ανοιχτή προειδοποίηση για την μείωση των πληθυσμών θηλασικών, πουλιών, αμφιβίων, ερπετών. Αλλά είναι και ο μόνος πυρήνας αύξησης του πληθυσμού αυτού που απειλείται με αφανισμό. Με πρωτοβουλία της W.W.F. (Παγκόσμιο Ταμείο για τη Φύση), ανακηρύχθηκε προστατευόμενη περιοχή. Είναι η πρώτη περιοχή της Ευρώπης με την μεγαλύτερη οικολογική αξία.

Δίπλα στο τουριστικό κέντρο ενημέρωσης βρίσκεται ο χώρος των αρπακτικών. Η επιστημονική και ερευνητική μελέτη που έχει γίνει, έχει καταγραφεί σε ενημερωτικά έντυπα, τα οποία κυκλοφορούν σε όλο τον κόσμο, με πρωτοβουλία της W.W.F. και διανέμονται στους επισκέπτες, ώστε να αποκτήσουν πληρέστερη γνώση του χώρου και των σπάνιων πτηνών και ζώων.

Ο επισκέπτης από το παρατηρητήριο, θα δει την άφιξη μερικών αρπακτικών από τα 36 είδη που υπάρχουν, όπως είναι ο Βασιλαετός, ο Χρυσαιετός, ο Ασπρόγυπας, ο Χρυσογέρακος, ο Θαλασσαετός και ένα πλήθος άλλων αρπακτικών. Στο δάσος της Δαδιάς ζουν επίσης ζαρκάδια, ελάφια, σπάνια ερπετά και πολλά άλλα είδη ζώων, που θα πληροφορηθείτε γι' αυτά επί τόπου, από τους ξεναγούς και τους αρμόδιους υπαλλήλους.


Η ιδιαιτερότητα και μοναδικότητα της Δαδιάς είναι ότι συγκεντρώνει σχεδόν όλα τα αρπακτικά πτηνά και άγρια ζώα που έχουν εξαφανιστεί από την



Ευρώπη ή βρίσκονται σε άμεσο κίνδυνο. Το Ελληνικό Κράτος επίσης χαρακτήρισε επίσημα το δάσος της Δαδιάς το 1980 προστατευόμενη περιοχή.

Δάσος Δαδιάς

Ιερά Μονή Γεννησίου Θεοτόκου Δαδιάς



Κοντά στο χωριό Δαδιά και λίγα χιλιόμετρα από την πόλη του Σουφλίου βρίσκεται η ιστορική μονή Γεννησίου Θεοτόκου Δαδιάς, κτισμένη στη βάση ενός κατάφυτου επιβλητικού βράχου 80 μέτρων.

Η ίδρυση της μονής ανάγεται στους βυζαντινούς χρόνους. Η γύρω περιοχή λέγεται παλαιochώρα. Βρέθηκαν εδώ πήλινα είδωλα, αρχαία όστρακα, νομίσματα και η μαρμάρινη πλάκα με ανάγλυφο του Θράκα ιππέα, η οποία ήταν εντοιχισμένη στον ξενώνα της Μονής, μέχρι το 1912 (σήμερα βρίσκεται στο Μουσείο της Σόφιας) που η μονή καταστράφηκε από τον πόλεμο.

Η μονή ξαναχτίστηκε αργότερα με συλλογικές προσπάθειες των κατοίκων της Δαδιάς. Το 1974 η μονή μετατράπηκε από την Πολιτεία σε στρατόπεδο το οποίο λειτούργησε μέχρι το 1995. Το 1999 έγιναν σημαντικές εργασίες αναστήλωσης κατόπιν συντονισμένων ενεργειών της Μητρόπολης Διδυμοτείχου-Ορεστιάδας – Σουφλίου.

Το 2011 πνέει νέος άνεμος για την πολύπαθη Ιερά Μονή Δαδιάς με την εκλογή νέου Ηγούμενου μετά από 99 χρόνια. Ιδιαίτερη εντύπωση προκαλεί μία εικόνα του Αγίου Γεωργίου του 1858 με αφιέρωση στα ελληνικά και τα τουρκικά η οποία είναι αφιέρωμα του τούρκου λήσταρχου Χαλήλ αγά. Πανηγυρίζει στις 8 Σεπτεμβρίου στην εορτή της Γεννήσεως της Υπεραγίας Θεοτόκου.



ΑΛΛΑ ΑΞΙΟΛΟΓΑ ΣΗΜΕΙΑ ΤΟΥ ΔΗΜΟΥ ΣΟΥΦΛΙΟΥ



Τέμπλο Ιερού Ναού Αγίου Γεωργίου



Παραδοσιακό Ξύλινο Καφενείο



Παλιό Μεταξουργείο Τζιβρε



Παλιό Γυμνάσιο (Γαλλικό Τελωνείο)



Παλιό 1ο Δημοτικό Σχολείο



Λίμνη Τυχερού

ΧΡΗΣΙΜΑ ΤΗΛΕΦΩΝΑ

Γενικά

Πανεπιστημιακό Γενικό Νοσοκομείο Αλεξανδρούπολης: 25513 53000

Γενικό Νοσοκομείο Διδυμοτείχου: 25553 50100

Κέντρο Υγείας Σουφλίου: 25543 50011

Περιφερειακό Ιατρείο Τυχερού: 25540 41208

Περιφερειακό Ιατρείο Προβατών: 25540 41397

Γραφείο Κοιν. Ασφάλισης Σουφλίου: 25540 22444

Αστυνομικό Τμήμα Σουφλίου: 25540 22100

Αστυνομικό Τμήμα Τυχερού: 25540 41201

Τμήμα Συνοριακής Φύλαξης Σουφλίου: 25540 20246

Τμήμα Συνοριακής Φύλαξης Τυχερού: 25540 42178

Πυροσβεστικό Κλιμάκιο Σουφλίου: 25540 22199

Ταχυδρομείο Σουφλίου: 25540 22411

Ταχυδρομείο Τυχερού: 25540 41212

ΔΕΗ: 800-900-1000

Δήμος Σουφλίου: 25543 50100

Δασαρχείο Σουφλίου: 25540 22656

ΚΕΠ Δήμου Σουφλίου: 25543 50134



ΕΝΗΜΕΡΩΤΙΚΟΣ ΟΔΗΓΟΣ ΦΡΟΥΡΑΣ ΣΟΥΦΛΙΟΥ

50 Μ/Κ ΤΑΞΙΑΡΧΙΑ «ΑΨΟΣ»
1^ο ΕΓ/ΤΜΗΜΑ ΜΕΡΙΜΝΑΣ ΠΡΟΣΩΠΙΚΟΥ