



# ΕΝΗΜΕΡΩΤΙΚΟΣ ΟΔΗΓΟΣ ΦΡΟΥΡΑΣ ΞΑΝΘΗΣ

ΑΝΩΤΑΤΗ ΣΤΡΑΤΙΩΤΙΚΗ ΔΙΟΙΚΗΣΗ ΘΡΑΚΗΣ  
Β1 (ΔΙΠΡΟ)/ΤΜΗΜΑ ΜΕΡΙΜΝΑΣ ΠΡΟΣΩΠΙΚΟΥ  
ΜΑΪΟΣ 2026





# ΧΑΙΡΕΤΙΣΜΟΣ ΑΝΩΤΕΡΟΥ ΔΚΤΗ ΦΡΟΥΡΑΣ

Αγαπητή/έ Κυρία/Κύριε συνάδελφε.

Με διαταγή του Γενικού Επιτελείου μετατίθεστε στη Φρουρά Ξάνθης.

Η Υπηρεσία βρίσκεται τόσο στο πλευρό σας όσο και στο πλευρό της οικογένειάς σας και θα προσπαθήσει να σας βοηθήσει σε κάθε πρόβλημα που θα αντιμετωπίσετε καθώς επίσης θα καταστεί συμπαραστάτης και αρωγός στο δύσκολο και ευαίσθητο έργο, καθ' όλο το χρονικό διάστημα που θα υπηρετείτε στη Φρουρά.

Για το λόγο αυτό ενεργοποιήθηκε και λειτουργεί το Τμήμα Μέριμνας Προσωπικού, με το οποίο μπορείτε να επικοινωνήσετε στο τηλέφωνο 25410-35870 (ΟΤΕ) ή στο 841-5870 (ΕΨΑΔ), εάν επιθυμείτε, για την παροχή στοιχείων προς εξεύρεση οικίας ή οιασδήποτε άλλης πληροφορίας που μπορεί να σας διευκολύνει κατά την εγκατάστασή σας καθώς επίσης να γνωρίσετε την ομορφιά της Ξάνθης και να απολαύσετε τη Θρακιώτικη φιλοξενία.

Θέλοντας να σας βοηθήσουμε στην ομαλότερη προσαρμογή σας, όλες τις πληροφορίες και τα θέματα που θα απασχολήσουν τόσο εσάς όσο και την οικογένειά σας, στη Φρουρά Ξάνθης μπορείτε να τις βρείτε στην Ιστοσελίδα του ΓΕΣ ([www.army.gr](http://www.army.gr)).

Η διαδρομή του υπόψη αρχείου είναι: «[www.army.gr](http://www.army.gr)/Θέματα Προσωπικού/Μόνιμοι/Ενημερωτικοί Οδηγοί Νεοτοποθετημένων Στελεχών/ΑΣΔΙΘ/Φρουρά Ξάνθης και Φωτογραφίες Νομού Ξάνθης» (τα εμφανιζόμενα αρχεία έχουν την μορφή pdf).

Με εκτίμηση

-Ο-

Διοικητής Φρουράς

## Τηλέφωνα Επικοινωνίας:

- \* Τμήμα Μέριμνας Προσωπικού: ΕΨΑΔ:841-5870 & ΟΤΕ: 25410-35870
- \* Τμήμα ΣΟΑ-ΣΟΜΥ: ΕΨΑΔ:841-4230 & ΟΤΕ: 25410-34230
- \* ΑΣΔΙΘ/ΚΕΠΙΚ: 25410-34911

# ΤΟ ΕΜΒΛΗΜΑ ΤΗΣ ΑΝΩΤΑΤΗΣ ΣΤΡΑΤΙΩΤΙΚΗΣ ΔΙΟΙΚΗΣΗΣ ΘΡΑΚΗΣ



**Παράσταση:** Το έμβλημα της ΑΣΔΙΘ είναι σύνθεση συμβόλων και εκφράσεων από την Ιστορία της πατρίδας μας και ιδιαίτερα από τους χρόνους του Μεγάλου Αλεξάνδρου. Στο γαλανό πλαίσιο που συμβολίζει τον Ελληνικό Ουρανό και τις θάλασσες της χώρας μας, προβάλλονται δύο περικεφαλαίες και το ξίφος, που αποτελούν τα αντιπροσωπευτικότερα πολεμικά εξαρτήματα της στολής των πολεμιστών του Μεγάλου Αλεξάνδρου.

Η λαβή του ξίφους προβάλλεται στο φωτεινό δίσκο ανατέλλοντος ηλίου, ο οποίος περιβάλλεται με το ουράνιο τόξο. Ο συνδυασμός του ουράνιου τόξου (σύμβολο γαλήνης, αισιοδοξίας και ελπίδας) και της λαβής του ξίφους, πάνω στον ανατέλλοντα ήλιο, συμβολίζει τον παράλληλο σκοπό της εκστρατείας του Μεγάλου Αλεξάνδρου, για τη διάδοση του Ελληνικού Πνεύματος και του πολιτισμού στις χώρες της Ανατολής που κατέκτησε.

**Ρητό:** «ΤΩ ΞΙΦΕΙ ΤΟΝ ΔΕΣΜΟΝ ΛΕΛΥΞΘΑΙ» Το ρητό είναι από την «Αρριανού Αλεξάνδρου Ανάβαση» και περιγράφει την τόλμη και την αποφασιστικότητα με την οποία ο Μέγας Αλέξανδρος έκοψε με το ξίφος του το γνωστό Γόρδιο Δεσμό, επαληθεύοντας, με τις μετέπειτα επιτυχίες του, το σχετικό μύθο που ήθελε αυτόν που θα τον έλυγε, προορισμένο να κυριαρχήσει στην Ασία.

Για όλους εμάς που υπηρετούμε στην ΑΣΔΙΘ σημαίνει ότι, κανένα εμπόδιο ή δυσμενής κατάσταση δε μπορεί να μας σταματήσει, αλλά με τόλμη και αποφασιστικότητα θα φέρουμε σε πέρας την αποστολή που έχουμε αναλάβει για την άμυνα και ασφάλεια της Θράκης μας.

# ΤΟ ΕΜΒΛΗΜΑ ΤΗΣ ΧΧV ΤΘΤ «ΕΦΕΣΣΟΣ»



**Παράσταση:** Το άρμα με την κεφαλή αλόγου να προβάλλεται στο άνω μέρος του. Το άρμα αποτελεί την εξέλιξη του Ιππικού και συμβολίζει τη ΔΥΝΑΜΗ, την ΟΡΜΗ, την ΕΥΚΙΝΗΣΙΑ, την ΤΑΧΥΤΗΤΑ και την ΕΠΙΘΕΤΙΚΟΤΗΤΑ, που αποτελούν τα κύρια χαρακτηριστικά των Μονάδων της.

**Ρητό:** «ΘΝΗΣΚΕ ΥΠΕΡ ΠΑΤΡΙΔΟΣ» (Οφείλεις να πεθάνεις για την πατρίδα σου). Αυτό το είπε ο Περίανδρος, ο κυβερνήτης της Κορίνθου (628-585 π.Χ.) ο οποίος ήταν ένας από τους Επτά Σοφούς της Αρχαιότητας και σημαίνει ότι ο πολίτης και ο στρατιώτης πρέπει να αγωνίζεται και να πεθαίνει για την σωτηρία και την ακεραιότητα της πατρίδας.

# ΤΟ ΕΜΒΛΗΜΑ ΤΗΣ IV ΤΑΞΥΠ «ΑΝΤΙΠΑΤΡΟΣ»



**Παράσταση:** Απεικονίζεται η φλόγα ως σύμβολο του Στρατού και ο τροχός ως σύμβολο της ταχύτητας και του κυρίου μέσου μετακίνησης και εφοδιασμού των χερσαίων δυνάμεων. Το κλειδί και το φίδι ως στοιχεία της τεχνικής και υγειονομικής υποστήριξης, αντίστοιχα των φίλιων δυνάμεων. Το κάτω μέρος της παράστασης πλαισιώνεται από κλάδους δάφνης σύμβολο της νίκης, της δόξας και της τιμής.

**Ρητό:** «ΒΟΥΛΕΥΟΥ ΧΡΟΝΩ» Αποδίδεται στον Ευριπίδη και σημαίνει να σκέπτεσαι έγκαιρα, να προβλέπεις και προλαμβάνεις (μια από τις 5 αρχές της ΔΜ είναι η πρόβλεψη, λοιπές: Οικονομία, Ευκαμψία, Απλότητα, Συνεργασία).

# Η ΙΣΤΟΡΙΑ ΤΗΣ ΑΝΩΤΑΤΗΣ ΣΤΡΑΤΙΩΤΙΚΗΣ ΔΙΟΙΚΗΣΗΣ ΘΡΑΚΗΣ

## ΙΣΤΟΡΙΚΑ ΣΤΟΙΧΕΙΑ ΚΑΙ ΠΛΗΡΟΦΟΡΙΕΣ

Η Ανώτατη Στρατιωτική Διοίκηση Θράκης ως Δ΄ ΣΣ είχε έδρα τη Θεσσαλονίκη και Διοικητή τον Αντγο Μοσχόπουλο και υπό διοίκηση την IV ΜΠ με έδρα τη Θεσσαλονίκη και την V ΜΠ με έδρα το Κιλκίς. Τον Ιανουάριο του 1914 έγινε η οριστική συγκρότηση του Δ΄Σ.Σ. με έδρα την Καβάλα, Διοικητή τον Αντγο Δαμιανό Κων/νο και υπό διοίκηση τις V, VI και VII ΜΠ με έδρες τη Δράμα, Σέρρες και Καβάλα αντίστοιχα. Η ζώνη ευθύνης του Σώματος κατά την ειρηνική περίοδο περιλαμβάνει την Ανατολική Μακεδονία και η ευθύνη προκαλύψεώς του αρχίζει από το Στρυμόνα ποταμό (Ρούπελ) μέχρι τις εκβολές του Νέστου.

Στις 1 Ιουνίου 1922 το Δ΄ Σώμα Στρατού είχε έδρα την Αδριανούπολη και υπαγόταν επιχειρησιακά στη Στρατιά Μικράς Ασίας.

Στις 16 Ιουνίου του ίδιου έτους, τη διοίκηση του Σώματος ανέλαβε ο Υπτος Βλαχόπουλος Αριστοτέλης, ο οποίος άρχισε αμέσως την ανασυγκρότησή του. Με το τέλος της ανασυγκροτήσεως η δύναμή του ανερχόταν σε 4 Μεραρχίες από τις οποίες οι 2 εστάλησαν προς βοήθεια των Ελληνικών στρατευμάτων στη Μικρά Ασία.

Τον Ιανουάριο του 1923, ενώ οι διαπραγματεύσεις για τη σύναψη της συνθήκης στη Λωζάνη παρατείνονταν, η Στρατιά Θράκης αναδιοργανώθηκε και μετονομάστηκε σε Στρατιά Έβρου με Διοικητή τον Αντγο Πάγκαλο Θεόδωρο.

Η συμβολή της Στρατιάς Έβρου, βασικός Σχηματισμός της οποίας ήταν το Δ΄ΣΣ, ήταν αποφασιστική στον περιορισμό των Τουρκικών αξιώσεων και την υπογραφή της Συνθήκης της Λωζάνης. Δεν ήταν μόνο η απλή παρουσία της Στρατιάς που θα απέτρεπε την Τουρκική επίθεση αλλά και η απειλή να μεταφερθεί το πεδίο της μάχης στην Αν. Θράκη και να καταληφθεί η Κωνσταντινούπολη, όπως αποδεικνύουν οι ενέργειες και τα σχέδια της Στρατιάς Έβρου που προέβλεπαν, σε περίπτωση διακοπής των διαπραγματεύσεων, την καταγγελία της ανακωχής και την αιφνιδιαστική ταυτόχρονη διάβαση του Έβρου.

Η χρονική περίοδος 1924-1939 είναι περίοδος ανασυγκρότησης και εκπαίδευσης. Η απρόκλητη Ιταλική επίθεση το 1940 βρίσκει το Δ΄ΣΣ με έδρα την Καβάλα και υπό τη διοικητική του υπαγωγή 2 Μεραρχίες Πεζικού. Στις 4 Νοεμβρίου 1940 μετονομάστηκε σε Τμήμα Στρατιάς Ανατολικής Μακεδονίας (ΤΣΑΜ) και μεταστάθμευσε στις Σέρρες. Στις 8 Φεβρουαρίου 1941 οι Μεραρχίες του τέθηκαν απευθείας υπό διοίκηση του ΤΣΑΜ και πυρήνες των Στρατηγείων τους στάλθηκαν στην Αλβανία όπου συγκρότησαν το Τμήμα Στρατιάς Ηπείρου όπου έλαβαν μέρος στις επιχειρήσεις με αριθμό Μονάδων του.

Στις 5 Φεβρουαρίου του 1976, επειδή υπήρξε στρατιωτική αναγκαιότητα και εθνική επιταγή, με απόφαση της κυβέρνησης, το Δ΄ΣΣ επανασυγκροτείται με έδρα την Ξάνθη και με Ζώνη Ευθύνης το εδαφικό διαμέρισμα της Θράκης.

Από το 2005 η Περιοχή Ευθύνης του Δ΄ΣΣ περιλαμβάνει και τους νομούς Δράμας, Καβάλας (με τη ν. Θάσο).

Την 13 Νοε 2025 το Δ΄ ΣΣ μετονομάστηκε σε Ανώτατη Στρατιωτική Διοίκηση Θράκης.

# Η ΙΣΤΟΡΙΑ ΤΗΣ XXV ΤΘΤ «ΕΦΕΣΣΟΣ»

## ΙΣΤΟΡΙΚΑ ΣΤΟΙΧΕΙΑ ΚΑΙ ΠΛΗΡΟΦΟΡΙΕΣ

### 1. 2α Διοίκηση Μάχης (ΔΜΑ)

Συγκροτήθηκε με διαταγή του ΓΕΣ στη Θεσσαλονίκη στο Στρατόπεδο «ΚΑΡΑΤΑΣΟΥ», υπό την εποπτεία της ΧΧ ΤΘΜ, από 25 Ιουνίου μέχρι 10 Ιουλίου 1959.

Στις 12 Οκτωβρίου 1959 με διαταγή της ΧΧ ΤΘΜ η 2α ΔΜΑ ανέλαβε υπό Διοίκηση τις παρακάτω Μονάδες και αναπτύχθηκε με την ακόλουθη μορφή:

- α. Ίλη Διοικήσεως και Επιτελείο 2ας ΔΜΑ.
- β. 22 Επιλαρχία Μέσων Αρμάτων
- γ. 23 Επιλαρχία Μέσων Αρμάτων

δ. Λόχος Τεθωρακισμένου Πεζικού (από 15 Δεκ 1959), που λίγο αργότερα εξελίχθηκε στο 645 Τεθωρακισμένο Τάγμα Πεζικού.

Τον Ιούλιο του 1974, με την δημιουργηθείσα Ελληνοτουρκική κρίση και την επακολουθείσα επιστράτευση, η 2α ΔΜΑ μεταστάθμευσε στην περιοχή της Ξάνθης.

### 2. XXV ΤΘΤ

Το πρώτο τρίμηνο του 1979 η 2α ΔΜΑ ανασυγκροτήθηκε και δημιουργήθηκε η XXV ΤΘΤ, η οποία συνέχισε να βρίσκεται υπό Διοίκηση της ΧΧ ΤΘΜ.

Το κύριο υλικό της XXV ΤΘΤ ήταν αρχικά τα άρματα Μ 48, τα οποία το 1981 αντικατέστησε με άρματα Μ48Α3. Τη διετία 1993-94, παρελήφθησαν τα άρματα γερμανικής τεχνολογίας LEO 1 Α5, τα οποία αντικατέστησε την τριετία 2006-2008, με τα πλέον σύγχρονα LEO 2 HELL.

# Η ΙΣΤΟΡΙΑ ΤΗΣ IV ΤΑΞΥΠ «ΑΝΤΙΠΑΤΡΟΣ»

## ΙΣΤΟΡΙΚΑ ΣΤΟΙΧΕΙΑ ΚΑΙ ΠΛΗΡΟΦΟΡΙΕΣ

Η 4η ΤΑΞΥΠ συγκροτήθηκε τον Ιανουάριο του 1975, στην Ξάνθη, υπαγόμενη στην Δ'ΣΣ, με έδρα στο Στρατόπεδο «ΑΠΟΣΤΟΛΙΔΗ».

Από 1 Ιουλ 03, υπήχθη διοικητικά στη ΜΕΡΥΠ, ενώ αναπτύσσεται στην ΠΕ/ΑΣΔΙΘ.

Από 1 Σεπ 05, μετονομάστηκε σε «IV ΤΑΞΥΠ».

# ΘΡΑΚΗ

## Ο ΜΕΓΑΛΟΣ ΓΙΓΑΝΤΑΣ ΤΩΝ ΑΙΩΝΩΝ



Θράκη, κόρη του Ωκεανού και της Παρθενώπης, αδερφή της Ευρώπης. Σύμφωνα με τον Ηρόδοτο οι Θράκες είναι ο μεγαλύτερος λαός της γης μετά τους Ινδούς. Οι πρώτοι κάτοικοί της ήταν οι Πελασγοί και οι Αχαιοί. Η δόξα του μεγάλου γίγαντα κάλυπτε την περιοχή από τα βόρεια του Ολύμπου μέχρι τον ποταμό Δούναβη και τον Εύξεινο Πόντο. Η προνομιακή της θέση την έκανε πεδίο πολεμικών συγκρούσεων και εχθρικών επιδρομών.

Το 800 π.Χ. έως το 500 π.Χ. συντελέστηκε ο Β΄ αποικισμός στο βόρειο Αιγαίο, κυρίως από τους Ίωνες. Έτσι δημιουργήθηκε μία συνεχής αλυσίδα παράκτιων ελληνικών πόλεων, που περιόρισε τους Θράκες στο εσωτερικό και αποτέλεσε την απαρχή του εξελληνισμού τους, ενώ η Μακεδονική κατάκτηση της Θράκης από το Φίλιππο το Β΄ το 356π.Χ. ήταν η αιτία για τον οριστικό εξελληνισμό της. Ο βασιλιάς της Μακεδονίας οργάνωσε τη Θράκη από το Νέστο ως τον Εύξεινο Πόντο σε μία μακεδονική επαρχία και ανέθεσε την διοίκησή της σ' έναν στρατηγό.

Η βαθμιαία διείσδυση των Οθωμανών κατά τον 13<sup>ο</sup> και 14<sup>ο</sup> αιώνα πραγματοποιήθηκε και στη Θράκη με την κατάληψη της Καλλίπολης το 1354. Σημειώθηκαν ακατονόμαστες σφαγές και βίαιοι εξισλαμισμοί. Το ελληνικό και χριστιανικό στοιχείο δεν πτοήθηκε, αντίθετα σιγά σιγά άρχισε να καταπνίγει το Οθωμανικό.

Το 1861 η Θράκη πρνά στη Βουλγαρική κατοχή με την οριστική απόσχιση των δύο κοινοτήτων της Φιλιππούπολης, αλλά το συνέδριο του Βερολίνου τον Ιούλιο του 1876 αποφάσισε να παραμείνει η Θράκη κάτω από την Οθωμανική κατοχή με εξαίρεση την βόρεια Θράκη η οποία θα αυτονομούνταν. Αρκετά χρόνια αργότερα με τις αλληπάλληλες προσπάθειες όλου του ελληνισμού και με την καθοδήγηση του τότε πρωθυπουργού Ελευθέριου Βενιζέλου υπογράφηκε η συνθήκη των Σεβρών που παραχωρούσε στην Ελλάδα όλη την Δυτική Θράκη και την Ανατολική μέχρι την Καλλίπολη.

Λόγω άτυχων χειρισμών στις 30 Ιανουαρίου 1923 με την συνθήκη της Λωζάνης, δύο μεγάλα τμήματά της χαρίστηκαν στη Βουλγαρία και την Τουρκία.

# Η ΙΣΤΟΡΙΑ ΤΗΣ ΞΑΝΘΗΣ



Η Ξάνθη ή Ξάνθεια αναφέρεται με αυτό το όνομα από το 879 μ.Χ.. Κατά μία εκδοχή η ονομασία της πόλης προέρχεται από ένα άλογο του Διομήδη τον Ξάνθο. Ο Εκαταίος (560-490 π.Χ) αναφέρει το λαό των Ξάνθων , ενώ ο Στράβωνας (περίπου 63 π.Χ-21 μ.Χ) αναφέρει την πόλη με το όνομα Ξάνθεια.

Στην αρχή ήταν ένα μικρό χωριό. Πέρασε όλες τις περιπέτειες της Θράκης. Επιδρομές, καταστροφές, συγκρούσεις (με Γόθους, Ούνους, Βουλγάρους, Σλάβους, Αβάρους), εμφύλιες συρράξεις. Οι Οθωμανοί βρίσκουν την περιοχή με εξαντλημένο τον πληθυσμό και κατεστραμμένα σχεδόν τα πάντα. Από τα βάρη της Μικράς Ασίας φέρνουν εποίκους. Τότε δημιουργείται η Γενισέα, ενώ το Ωραίο και η Ξάνθη παραμένουν χριστιανικά και ελληνικά κέντρα.

Ο ορεινός πληθυσμός, αποκλεισμένος στις δυσπρόσιτες περιοχές, διατήρησε τα πανάρχαια ήθη και έθιμά του, μολοντί εξισλαμίστηκε, κυρίως το 17ο αιώνα . Στα 1715 η Ξάνθη είναι γνωστή για τα καπνά της, το ίδιο και η Γενισέα. Πολλοί ξένοι περιηγητές περνούν από την περιοχή και περιγράφουν τη ζωή και τον αγώνα των κατοίκων. Το εμπόριο του καπνού σε όλη την Ευρώπη αναδεικνύει την Ξάνθη. Ουσιαστικό ρόλο στην όλη εξέλιξη έπαιξαν οι δύο σεισμοί, τον Μάρτιο και τον Απρίλιο του 1829, που κατέστρεψαν την πόλη. Αμέσως, όμως αρχίζει η ανοικοδόμηση της.

Το 1870 καίγεται η Γενισέα και όλες οι υπηρεσίες μεταφέρονται στην Ξάνθη, που στα χρόνια εκείνα έχει 10.000 κατοίκους. Το 1891 περνά η σιδηροδρομική γραμμή κοντά από την πόλη. Η οικονομική ανάπτυξη οδηγεί στη δημιουργία σχολείων και συλλόγων.



Για την Παλιά Πόλη της Ξάνθης, που άρχισε να ξαναχτίζεται μετά το 1830, ο αρχαιολόγος Ευ. Πεντάζος γράφει: «Η πόλη κτισμένη στις πλαγιές μαλακών λόφων, όπου καταλήγουν τα βουνά της περιοχής του Γέρακα, πλαισιώνεται από τρία μοναστήρια, της Παναγίας Καλαμούς, της Παναγίας Αρχαγγελιώτισσας και των Ταξιαρχών, δύο χαράδρες τη διασχίζουν στα δυτικά της και ένα ποτάμι, ο Κόσυνθος, στα ανατολικά».

Αναφέρει ότι η μονή της Καλαμούς κτίστηκε στα χρόνια της εικονομαχίας και η εικόνα της Παναγίας βρέθηκε μέσα στις καλαμιές. Υπήρχε πολύτιμη συλλογή χειρογράφων που κλάπηκε από Βούλγαρους και βρίσκεται στη Σόφια. Κρύπτη στα υπόγεια Ι.Μ.

Η Εκκλησία της Ιεράς Μονής Ταξιαρχών χρονολογείται στα τελευταία βυζαντινά χρόνια. Κοντά στη μονή διασώζεται Βυζαντινό Φρούριο του 12ου αιώνα. Είναι η Βυζαντινή Ξάνθεια. Νοτιοανατολικά της Μονής παρατηρούνται θεμέλια προγενέστερου (ίσως θρακικού φρουριακού περιβόλου).

Κατά τη λαϊκή παράδοση καλούνται «τείχη της Ξανθίππης», μυθικής βασίλισσας της πόλης. Μεταβυζαντινά κτίσματα είναι η Ιερά Μονή της Παναγίας Καλαμούς και η Ιερά Μονή της Παναγίας Αρχαγγελιώτισσας. Η λαϊκή παράδοση Αρχαγγελιώτισσας ειπώθηκε ότι είναι κτίσμα του 11ου αιώνα μ.Χ.

Κέντρο του Παραδοσιακού Οικισμού, της Παλιάς Ξάνθης, είναι η Πλατεία Μητροπόλεως, γύρω από την οποία υπάρχουν τα σημαντικότερα κτίσματα και στην οποία καταλήγουν οι βασικοί οδικοί άξονες. Στην Πλατεία Μητροπόλεως υπάρχει ο Ιερός Ναός Τιμίου Προδρόμου (Μητρόπολη), ο Μητροπολιτικός Οίκος, η Σχολή Ματσίνη, το Νηπιαγωγείο Στάλιου, το πρώην Ελληνικό Προξενείο, αρχοντικά καπνεμπόρων, κτήρια όπου κατά καιρούς στεγάστηκαν προξενεία. Κατηφορίζοντας διερχόμεστε στο εμπορικό κέντρο με τα παλαιά καταστήματα και χάνια.

Η ποικιλία του εδάφους τόνισε και τον ιδιαίτερο χαρακτήρα της, εδώ οι Μακεδόνες μάστορες έβαλαν όλη την από χρόνια αποκτημένη πείρα και τέχνη για να ταιριάξουν όμορφα αρχοντικά με τη γύρω φύση. Και το αποτέλεσμα υπήρξε λαμπρό, η ποικιλία των ρυθμών, τα ντόπια και ξένα στοιχεία τοποθετημένα κοντά, ξεκουράζουν το μάτι του επισκέπτη και πλουτίζουν τις εικόνες του.



Χαίρεται κανείς να περπατά και να ξαναπερπατά στα ίδια στενά που δίνουν διαφορετικές εντυπώσεις από κάθε πλευρά τους. Η Παλιά Ξάνθη μια μοντέρνα για την εποχή της αστική πόλη, με τα καλντερίμια της και τα στενά σοκάκια δεμένα μεταξύ τους, νεοκλασικά και παραδοσιακά σπίτια, το πολύ πράσινο (παντού λουλούδια στις αυλές και τους κήπους) δίνει ακόμη την αίσθηση του πλούτου και της όμορφης ζωής που πέρασαν αυτοί που την έκτισαν και την ανέπτυξαν. Τα εργοστάσια - καπναποθήκες της, κτισμένα στον κάμπο για να μην ταραζουν την ψυχία των μεγαλοαστών, αποτελούσαν ιδιαίτερη συνοικία που σήμερα περικυκλώνεται από τις πολυκατοικίες της σύγχρονης Ξάνθης. Στον Παραδοσιακό οικισμό υπάρχουν οι εκκλησίες του Τιμίου Προδρόμου, του Ακαθίστου Ύμνου, των Παμμεγίστων Ταξιαρχών (Καβακίου) και του Αγίου Βλασίου που καθόριζαν και τις συνοικίες της Παλιάς Πόλης.

Το 1912 κατά τους βαλκανικούς πολέμους, η πόλη κυριεύεται αρχικά από τους Βουλγάρους, όμως σε 8 μήνες την ελευθερώνει ο Ελληνικός στρατός. Με τη λήξη του πολέμου, και τη συνθήκη του Βουκουρεστίου, παραχωρείται στη Βουλγαρία ως το τέλος του Α΄ Παγκόσμιου Πολέμου, οπότε μετά από διπλωματικούς χειρισμούς και αγώνες η Δυτική Θράκη το 1915-20 οριστικά περιέρχεται στην Ελλάδα. Κατά το Β΄ παγκόσμιο πόλεμο καταλήφθηκε από τα γερμανικά και κατόπιν από τα βουλγαρικά στρατεύματα και απελευθερώθηκε το 1944.



# ΓΕΝΙΚΑ ΣΤΟΙΧΕΙΑ ΓΙΑ ΤΟ ΝΟΜΟ ΞΑΝΘΗΣ

Ο Νομός Ξάνθης μαζί με τους Νομούς Δράμας, Καβάλας, Ροδόπης και Έβρου αποτελούν την Περιφέρεια Ανατολικής Μακεδονίας και Θράκης, με έδρα την πόλη της Κομοτηνής

Ο Νομός Ξάνθης, ο δυτικός από τους τρεις (3) νομούς της Θράκης έχει έκταση 1.793 τετραγωνικά χιλιόμετρα. Το μεγαλύτερο μέρος του, ποσοστό 60% περίπου, καλύπτεται από ορεινούς όγκους, κυρίως από την οροσειρά της Ροδόπης που κυριαρχεί στα σύνορα με τη Βουλγαρία. Οι πεδινές εκτάσεις αντιπροσωπεύουν το 32% της συνολικής έκτασης και αποτελούν μαζί με τις ημιορεινές, τις βασικές καλλιεργήσιμες αγροτικές εκτάσεις του Νομού.

Ο Νομός αποτελείται από τους Δήμους ΞΑΝΘΗΣ τηλ. 25413-50880 & 25413-50802, ΑΒΔΗΡΩΝ τηλ 25413-52550, ΤΟΠΕΙΡΟΥ τηλ 25413-52600 και ΜΥΚΗΣ τηλ 25413- 52300.

## Η ΠΟΛΗ ΤΗΣ ΞΑΝΘΗΣ

Η Ξάνθη είναι πόλη της Θράκης, πρωτεύουσα του ομώνυμου νομού. Παλαιότερα την αποκαλούσαν «αρχόντισσα» επειδή με το καπνεμπόριο έγινε πλούσια. Είναι χτισμένη στους πρόποδες της οροσειράς Ροδόπης, στην αρχή της πεδιάδας η οποία εκτείνεται προς τα νότια μέχρι το Θρακικό πέλαγος, το οποίο απέχει 20-25 χλμ. Υπάρχει η παλιά και η καινούργια πόλη. Πολλοί δρόμοι είναι στρωμένοι με γρανίτη. Εμπορικό και πνευματικό κέντρο της περιοχής με το χαρακτηριστικό της συνύπαρξης χριστιανικού και μουσουλμανικού πληθυσμού. Από το 1975 φιλοξενεί την Πολυτεχνική Σχολή Ξάνθης, που είναι τμήμα του ΔΗΜΟΚΡΙΤΕΙΟΥ ΠΑΝΕΠΙΣΤΗΜΙΟΥ ΘΡΑΚΗΣ, με έδρα την Κομοτηνή.



Ακόμα ψηλότερα κατάλοιπο της βυζαντινής εποχής βρίσκεται το κάστρο και τα τείχη της Ξανθίππης. Τα τείχη είναι πραγματικότητα ενώ η Ξανθίππη μύθος. Από εκεί πάνω ξεκινά μια στοά και καταλήγει στο κέντρο της παλιάς πόλης. Από εκείνη τη στοά, λέει ο μύθος, ότι κατέβαινε η Ξανθίππη να πάρει το λουτρό της.

Η πόλη ήταν έδρα επισκόπου και αργότερα (αρχές 14ου αι.) Μητροπολίτη. Ήταν οχυρωμένη και είχε σημαντική θέση στην ταραχώδη ιστορία των χρόνων εκείνων. Το 1361 την κατέλαβαν οι Τούρκοι, αλλά στα χρόνια της τουρκοκρατίας διατήρησε τη σπουδαιότητά της και είχε ανθηρή οικονομία, σαν κέντρο της γεωργικής περιοχής με τα αρωματικά καπνά.

# ΠΟΛΙΤΙΣΤΙΚΑ ΓΕΓΟΝΟΤΑ ΤΟΠΙΚΕΣ ΓΙΟΡΤΕΣ

## ΚΑΡΝΑΒΑΛΙ

Ο θεσμός με τη μεγαλύτερη διάρκεια ζωής είναι αυτός του Ξανθιώτικου Καρναβαλιού - Θρακικών Λαογραφικών Εορτών που ξεκίνησε το 1966. Γεννημένος σε μια εποχή αστικοποίησης και εκβιομηχάνισης – μια εποχή κρίσιμη σε θέματα οικονομικά αλλά και ζητήματα ταυτότητας, έχει διαγράψει μια πορεία σαράντα και πλέον ετών, που πέρασε ποικίλες φάσεις εξέλιξης και μετάλλαξης φθάνοντας έως τις μέρες μας.

Το Ξανθιώτικο Καρναβάλι έχει να επιδείξει μια σειρά εκδηλώσεων γύρω από τη μουσική, το χορό και το θέατρο, εκθέσεις με εικαστικό ή άλλο περιεχόμενο, διαλέξεις, παρουσιάσεις βιβλίων και προβολές ταινιών. Στη διάρκεια των δύο αυτών εβδομάδων εκδηλώσεων στην πόλη της Ξάνθης πολύ σημαντική θέση κατέχει και μια άλλη μορφή κοινωνικής επιτέλεσης, το γλέντι, το οποίο συναντά κανείς σε πολλούς διαφορετικούς χώρους και μορφές. Ο θεσμός κλείνει με την καρναβαλική παρέλαση και το έθιμο της καύσης του ομοιώματος του Τζάρου.



# ΓΙΟΡΤΕΣ ΠΑΛΙΑΣ ΠΟΛΗΣ

Ο δεύτερος εορταστικός θεσμός στην Ξάνθη είναι οι γιορτές Παλιάς Πόλης, οι οποίες αδιάλειπτα από το 1991 λαμβάνουν χώρα με την έλευση του Φθινοπώρου. Το μεγαλύτερο μέρος των εκδηλώσεων αυτών πραγματοποιείται στον παραδοσιακό διατηρητέο οικισμό της Ξάνθης, τη λεγόμενη «Παλιά Πόλη», στα σοκάκια της οποίας στήνονται τα στέκια των πολιτιστικών και καρναβαλικών συλλόγων για να προσφέρουν φαγητό, αναψυκτικά και ποτό. Στα στέκια των συλλόγων γίνονται γλέντια, ενώ παράλληλα πραγματοποιούνται διάφορες εκδηλώσεις με αντίστοιχες με αυτές του καρναβαλιού.



# ΓΙΟΡΤΕΣ ΝΕΟΛΑΙΑΣ


Ο τρίτος εορταστικός θεσμός, οι Γιορτές Νεολαίας, λαμβάνουν χώρα στη μέση της Άνοιξης, ξεκίνησαν την ίδια χρονιά με τις Γιορτές Παλιάς Πόλης και, όπως αποκαλύπτει και ο τίτλος τους, είναι επικεντρωμένες στη μαθητιώσα νεολαία της πόλης. Στους εορτασμούς αυτούς δίδεται η δυνατότητα στους μαθητές να αποτελέσουν ταυτόχρονα τους πρωταγωνιστές και στη σκηνή και στο ακροατήριο. Έτσι οι κάτοικοι της πόλης γνωρίζουν τα δρώμενα του αστικού χώρου είτε μέσα από διαδικασία δημιουργίας – παραγωγής είτε μέσα από διαδικασία συμμετοχής – κατανάλωσης.



# ΦΕΣΤΙΒΑΛ ΜΑΝΟΣ ΧΑΤΖΙΔΑΚΙΣ



Πρόκειται για το Φεστιβάλ Μάνος Χατζιδάκις που εγκαινιάστηκε το 1995, προς τιμή του μεγάλου Έλληνα Μουσικοσυνθέτη που γεννήθηκε και μεγάλωσε στην Ξάνθη. Το φεστιβάλ αυτό φιλοξενεί συναυλίες Ελλήνων και άλλων Βαλκάνιων μουσικών και προσφέρει την ευκαιρία σε χορωδίες από όλη την Ελλάδα και το εξωτερικό να παρουσιαστούν στο Δημοτικό Αμφιθέατρο της πόλης.



## ΑΞΙΟΛΟΓΑ ΣΗΜΕΙΑ ΤΗΣ ΠΕΡΙΟΧΗΣ

### Η ΠΑΛΙΑ ΠΟΛΗ

Σήμερα η παλιά πόλη της Ξάνθης, αποτελεί ένα πραγματικό στολίδι για όλο το Νομό. Είναι καλά διατηρημένη και ο επισκέπτης μπορεί να μεταφερθεί στο παρελθόν, την εποχή που ο οικισμός έσφυζε από ζωή (όπως άλλωστε και τώρα). Αξίζει να την επισκεφτείτε. Χτισμένη απάνω σε ύψωμα, κρατώντας την παραδοσιακή μορφή της, σαγηνεύει τους επισκέπτες αλλά και τους κατοίκους της, κάθε φορά που περπατάνε στα σοκάκια της. Είναι ένας από τους μεγαλύτερους παραδοσιακούς οικισμούς της χώρας μας, που έχει μείνει ανεπηρέαστος από τη φθορά του χρόνου και διατηρεί την αρχοντιά και την μεγαλοπρέπιά του.



Παρουσιάζει μεγάλη ιστορική αξία η οποία αυξάνεται συνεχώς λόγω της καταστροφής παλαιών σπιτιών σε όλες τις ελληνικές πόλεις. Η παλιά πόλη της Ξάνθης είναι ένα από τα καλύτερα διατηρημένα αρχιτεκτονικά σύνολα σε όλη τη Μακεδονία και Θράκη. Τα αξιοθέατά



της είναι το Λαογραφικό Μουσείο, όπου μπορεί να δει κανείς τη λατέρνα, το γραμμόφωνο, τα υφαντά και κεντητά, τα οικιακά σκεύη, τα ποικιλόμορφα κοσμήματα, τα γεωργικά εργαλεία, τις θρακιώτικες στολές, τον καπνό που σηματοποιείται σε πολλές εικαστικές δημιουργίες. Λίγα βήματα πιο πάνω βρίσκεται η Εκκλησία της Μητροπόλεως, σεμνά ακουμπισμένη στην ομώνυμη πλατεία της καθώς και το Μητροπολιτικό Μέγαρο, ένα διώροφο κτίριο το οποίο χρησιμοποιείται ως γραφείο του

εκάστοτε Μητροπολίτη Ξάνθης και περιθεωρίου. Επίσης, στην πλατεία Μητροπόλεως βρίσκεται και το Στάλιο Νηπιαγωγείο, που ιδρύθηκε από τον Π. Στάλιο έναν από τους μεγαλύτερους καπνεμπόρους και οικονομικά ισχυρούς πολίτες της Ξάνθης με αξιόλογη κοινωνική και πολιτική δράση.

Παράλληλα, το κτίριο της πλατείας Ματσίνη είναι μία από τις μεγαλύτερες οικοπεδικές εκτάσεις της παλιάς πόλης, ενώ το διατηρητέο κτίριο όπου στεγάζονται υπηρεσίες του Δήμου Ξάνθης κτίστηκε το 1830 από τον Εβραίο καπνέμπορο Μωϋσή και πουλήθηκε αργότερα στον Ι. Ορφανίδη. Το 1962 αγοράστηκε από το Δήμο Ξάνθης. Αξίζει να αναφερθεί το χάνι που έκτισε ο Εβραίος Μωϋσής δίπλα στο παλιό Δημαρχείο. Πρόκειται για ένα διώροφο κτίριο με υπόγειο χώρο, ιδιοκτησίας του Δήμου Ξάνθης.



Πανέμορφο και το αρχιτεκτόνημα της Δημοτικής Πινακοθήκης, πρόσφατα συντηρημένο με σεβασμό και μεράκι. Στην άλλη άκρη της Ξάνθης, φρουροί της εισόδου της από τον σιδηροδρομικό σταθμό, τα τιτάνια καπνομάγαζα αρχιτεκτονικά μεγαθήρια που διηγούνται περασμένα «μεγαλεία», την οικονομική άνθιση της πόλης, τότε που η παραγωγή και η επεξεργασία του καπνού έφταναν σε ύψιστα επίπεδα. Τέλος πρέπει να αναφερθεί ότι κέντρο του Παραδοσιακού Οικισμού της Παλιάς Ξάνθης, είναι η πλατεία Μητροπόλεως, γύρω από την οποία υπάρχουν τα σημαντικότερα κτίσματα και στην οποία καταλήγουν οι βασικοί οδικοί άξονες.



# ΣΤΑΥΡΟΥΠΟΛΗ

Σε απόσταση 27 χιλ από την Ξάνθη βρίσκεται η Χώρα των αρχαίων Διών, η Σταυρούπολη. Είναι η έδρα της σημερινής Δημοτικής Κοινότητας Σταυρούπολης. Έχει αυτό το όνομα από το 1920. Αποτελεί το μεγαλύτερο και σημαντικότερο Νεστοχώρι της Ξάνθης. Για να φτάσουμε εκεί θα διασχίσουμε την Κρύα Βρύση, το Λυκοδρόμιο και θα θαυμάσουμε την φυσική ομορφιά τους. Παρθένο

δάσος και δέντρα που βρίσκονται εκεί 200 χρόνια, φυσικές πηγές, παιδικές χαρές, παραδοσιακοί φούρνοι. Σε απόσταση λίγων χιλιομέτρων, αφού περάσουμε την Πασχαλιά (πρώην Κοινότητα) βρίσκεται ένα γραφικό χωριουδάκι, η Δρυμιά. Στην περιοχή αυτή μπορείτε να περπατήσετε μέσα σε όμορφα δασικά τοπία και να επισκεφτείτε την εκκλησία του Αγίου Γεωργίου.

Για τους φίλους της φύσης και των σπορ υπάρχει η δυνατότητα για καγιάκ, ράλι και ορειβασία. Από το ύψωμα του Προφήτη Ηλία Σταυρούπολης φαίνονται οι καμπύλες του Νέστου και τα θρακικά Τέμπη. Στο Δήμο αυτό, μεγάλο ενδιαφέρον παρουσιάζουν επίσης η Καλλιθέα, ο Λειβαδίτης, τα Κομνηνά, το σπήλαιο των Λιβερών, το Νεοχώρι, η Καλύβα καθώς και η περιοχή Δρυμιάς με την εκκλησία του Αγίου Γεωργίου.

# ΑΒΔΗΡΑ

Κωμόπολη παραλιακή, που απέχει από την Ξάνθη περίπου 25 χλμ, είναι η έδρα του ομώνυμου Δήμου στον οποίο υπάγονται οι Τοπικές Κοινότητες Κεσσάνης, Μανδρας και Μυρωδάτου. Έχει πλούσια Ιστορία που ανάγεται στους αρχαίους χρόνους. Το γραφικό λιμανάκι, λίγα μόλις χιλιόμετρα



από το χωρίο φιλοξενεί σκάφη αναψυχής και πολλούς ερασιτέχνες αλιείς. Ο νέος παραλιακός οικισμός των Αβδέρων σφύζει από κίνηση ιδίως τους καλοκαιρινούς μήνες. Θα βρείτε απάνεμους ορμίσκους (Αϊ Γιάννης, Πόρτο Μόλο και Πέριξ) να δροσιστείτε σε πεντακάθαρη θάλασσα το καλοκαίρι. Η περιοχή προσφέρεται για αναψυχή, περιήγηση και μελέτη (εδώ γεννήθηκαν οι μεγάλοι φιλόσοφοι: Δημόκριτος, Πρωταγόρας, Λεύκιππος, Ανάξαρχος κλπ). Μπορείτε να επισκεφτείτε το Μουσείο Αβδέρων, ένα σύγχρονο κτίριο, που φιλοξενεί τα ευρήματα των ανασκαφών στα Αρχαία Άβδηρα και το Λαογραφικό Μουσείο, ένα όμορφο κτίριο των αρχών του 19ου αιώνα. Μπορείτε ακόμα να θαυμάσετε όμορφα παραδοσιακά αρχοντικά με το δικό τους τοπικό χρώμα. Δίπλα από τα Άβδηρα σε μικρή απόσταση συναντάμε ένα γραφικό χωριό το Μυρωδάτο, που διαθέτει ωραία και εκτεταμένη παραλία για μπάνιο και ξεκούραση. Θα βρείτε στην παραλία καλό φαγητό και μπαράκια τους θερινούς μήνες.

Στο λιμανάκι των Αβδέρων, την Καθαρή Δευτέρα, γίνεται διαγωνισμός χαρταετού που συνοδεύεται από γλέντι με παραδοσιακή μουσική. Το τελευταίο δεκαήμερο του Ιουλίου πραγματοποιούνται οι πολιτιστικές εκδηλώσεις «Δημοκρίτεια» διάρκειας πέντε ημερών. Ένας θεσμός καταξιωμένος που προσφέρει ποικιλία ακουσμάτων και γεύσεων. Την περίοδο αυτή γίνονται εκθέσεις εικαστικών τεχνών, θεατρικές παραστάσεις και αθλητικές εκδηλώσεις. Είναι ευκαιρία να γευθείτε εξάισια τοπικά εδέσματα και το παραδοσιακό ζυμωτό ψωμί, που ζυμώνεται και φουρνίζεται από τις νοικοκυρές της περιοχής με πολύ μεράκι.

# ΠΟΡΤΟ ΛΑΓΟΣ

Γραφικό ψαροχώρι, 26 χλμ απο την Ξάνθη. Μαζί με την πρώην κοινότητα Νέας Κεσσάνης ανήκει στο Δήμο Αβδήρων. Διαθέτει λιμάνι που εξυπηρετεί τη διακίνηση των προϊόντων του νομού. Είναι έδρα αλιευτικού συνεταιρισμού και φιλοξενεί πολλά αλιευτικά σκάφη. (Επαγγελματιών - Ερασιτεχνών). Το αλσύλλιο αλλά και η λίμνη Βιστωνίδα, που χαρακτηρίζεται ιδιαίτερης σημασίας υδροβιότοπος, δίνουν ένα ξεχωριστό χρώμα και προκαλούν το ενδιαφέρον του επισκέπτη. Δίπλα στο Πόρτο Λάγος μπορούμε να επισκεφτούμε το μετόχι του Αϊ Νικόλα, ένα στολίδι μοναδικό στην περιοχή για ηρεμία και περισυλλογή. Τον Ιούλιο κάθε χρόνου γίνονται εκδηλώσεις ψαράδικης βραδιάς. Στις γραφικές ψαροταβέρνες θα γευθείτε φρέσκια σαρδέλα και άφθονο τοπικό κρασί. Σε απόσταση τριών χιλιομέτρων περίπου, στο χωριό Νέα Κεσσάνη γίνονται οι γιορτές της «Μπάμπως», όπου αναβιώνει το έθιμο της γυναικοκρατίας, ένα παλιό έθιμο της Αν. Θράκης.



# ΛΙΜΝΗ ΒΙΣΤΩΝΙΔΑ

Αν κάποιος βρεθεί στο Νομό Ξάνθης, δεν θα πρέπει να χάσει την ευκαιρία να επισκεφτεί τη λίμνη Βιστωνίδα με τις διώρυγες που τη συνδέουν με τη θάλασσα, τους πυκνούς καλαμώνες που την περιβάλλουν και τα μικρά Δέλτα των ποταμών που καταλήγουν σε αυτή. Αυτήν την φυσική ομορφιά έρχονται να συμπληρώσουν οι λιμνοθάλασσες Λάφρη, Λαφρούδα, Αλυκή, Έλος και η λιμνοθάλασσα του Πόρτο Λάγους, όπου είναι χτισμένα σε μικρές νησίδες τα εκκλησάκια του Αγίου Νικολάου και της Παναγίας Παντάνης. νησπη της λίμνης Βιστωνίδας τοποθετείται πριν από 5,000,000 έτη περίπου. Το όνομα της το πήρε από τους Βίστωνες, ένα θρακικό φύλο, που ζούσε στην περιοχή. Το εμβαδόν της λίμνης φτάνει τα 42 τετρ. Χλμ. Η ταση αυτή αυξομειώνεται αναλόγως με την εποχή γύρω στα 6 τετρ. Χλμ. Το μέσο βάθος της λίμνης είναι 2- 2,5 m και το μέγιστο 3m και αποτελεί την υδάτινη δεξαμενή μιας πολύ μεγάλης λεκάνης απορροής.

Η ιδιαιτερότητα της λίμνης είναι ότι το νερό, το οποίο παρουσιάζει μεταβολές στην περιεκτικότητα αλάτων. Έτσι, το βόρειο τμήμα της λίμνης έχει γλυκά νερά από τις εισροές τριών ποταμών: του Κόσυνθου του Κομψάτου και του Τραύου. Στο νότιο τμήμα της η λίμνη είναι αλμυρή, και το νερό αυτό προέρχεται από τη θάλασσα μέσω τριών καναλιών που τη συνδέουν με τη λίμνη. Ο κόσμος των πουλιών είναι χωρίς αμφιβολία αυτός που κυριαρχεί με τους εντυπωσιακούς αριθμούς των πληθυσμών και την ποικιλία των ειδών του. Ανάμεσα στα 302 είδη που υπάρχουν, μερικά είναι ο Λευκοτσικνιάς, τα Φοινικόπτερα, ο Αργυροπελεκάνος, η Αργυροτσικνιά, η Λαγγόνα. Η ευρύτερη περιοχή του υδροτόπου παρουσιάζει μεγάλη ποικιλομορφία στη χλωρίδα και την πανίδα. Στην επικράτεια αυτή του νερού η αφθονία των ζώων είναι απaráμιλλη. Ο σιωπηλός για τα ανθρώπινα αυτιά κόσμος των ψαριών, αποτελείται από 37 είδη.



Τα ψάρια που ζουν στα γλυκά νερά είναι το γριβάδι, η κοκκινοφτέρα και η θρίτσα ενώ στα αλμυρά νερά συναντούμε τα χέλια, τα λαβράκια , επτά είδη κεφαλιών κλπ. Υπάρχουν ζώα φυτοφάγα, σαρκοφάγα, διαφόρων μεγεθών. Στα δάση και τους θαμνώνες, στα Δέλτα του Κόσυνθου και του Κομψάτου κρύβονται ο αγριόγατος, ο ασβός, το τσακάλι κλπ. Ενώ στην ευρύτερη περιοχή ζουν λίγοι λύκοι και ζαρκάδια. γέννηση της λίμνης Βιστωνίδας τοποθετείται πριν από 5,000,000 έτη περίπου. Το όνομα της το πήρε από τους Βίστωνες, ένα θρακικό φύλο, που ζούσε στην περιοχή. Το εμβαδόν της λίμνης φτάνει τα 42 τετρ. Χλμ.

Η έκταση αυτή αυξομειώνεται αναλόγως με την εποχή γύρω στα 6 τετρ. Χλμ. Το μέσο βάθος της λίμνης είναι 2- 2,5 m και το μέγιστο 3m και αποτελεί την υδάτινη δεξαμενή μιας πολύ μεγάλης λεκάνης απορροής.



Η ιδιαιτερότητα της λίμνης είναι ότι το νερό, το οποίο παρουσιάζει μεταβολές στην περιεκτικότητα αλάτων. Έτσι, το βόρειο τμήμα της λίμνης έχει γλυκά νερά από τις εισροές τριών ποταμών: του Κόσυνθου του Κομψάτου και του Τραύου. Στο νότιο


τμήμα της η λίμνη είναι αλμυρή, και το νερό αυτό προέρχεται από τη θάλασσα μέσω τριών καναλιών που τη συνδέουν με τη λίμνη. Ο κόσμος των πουλιών είναι χωρίς αμφιβολία αυτός που κυριαρχεί με τους εντυπωσιακούς αριθμούς των πληθυσμών και την ποικιλία των ειδών του. Ανάμεσα στα 302 είδη που υπάρχουν, μερικά είναι ο Λευκοτσικνιάς, τα Φοινικόπτερα, ο Αργυροπελεκάνος, η Αργυροτσικνιά, η Λαγγόνα.

Η ευρύτερη περιοχή του υγροτόπου παρουσιάζει μεγάλη ποικιλομορφία στη χλωρίδα και την πανίδα. Στην επικράτεια αυτή του νερού η αφθονία των ζώων είναι απaráμιλλη. Ο σιωπηλός για τα ανθρώπινα αυτιά κόσμος των ψαριών, αποτελείται από 37 είδη. Τα ψάρια που ζουν στα γλυκά νερά είναι το γριβάδι, η κοκκινοφτέρα και η θρίτσα ενώ στα αλμυρά νερά συναντούμε τα χέλια, τα λαβράκια , επτά είδη κεφαλιών κλπ. Υπάρχουν ζώα φυτοφάγα, σαρκοφάγα, διαφόρων μεγεθών. Στα δάση και τους θαμνώνες, στα Δέλτα του Κόσυνθου και του Κομψάτου κρύβονται ο αγριόγατος, ο ασβός, το τσακάλι κλπ. Ενώ στην ευρύτερη περιοχή ζουν λίγοι λύκοι και ζαρκάδια.

# ΠΟΤΑΜΟΣ ΝΕΣΤΟΣ

Ο ποταμός Νέστος είναι ένας από τους σημαντικότερους ποταμούς της Ελλάδας. Οι πηγές του βρίσκονται στο όρος Ρίλα στην νότια Βουλγαρία μεταξύ των οροσειρών Αίμου και Ροδόπης, Το συνολικό μήκος είναι 234 χλμ. από τα οποία τα 140 χλμ. περίπου βρίσκονται σε Ελληνικό έδαφος. Οι κλιματικές συνθήκες, το ανάγλυφο της περιοχής καθώς και η παρουσία του νερού δημιούργησαν κατάλληλες συνθήκες για να αναπτυχθούν διαφορετικά είδη βιοτόπων που φιλοξενούν πάνω από 150 είδη ζώων. Οι διαφορετικοί βιότοποι φιλοξενούν πληθώρα ειδών χλωρίδας και πανίδας όπου όμοιές τους δεν συναντά κανείς πουθενά στην Ευρώπη ούτε σε ποσότητα αλλά ούτε και σε έκταση. Ονομαστοί κάτοικοι της περιοχής είναι η αρκούδα, ο λύκος, το αγριόγιδο το ελάφι, χαμηλότερα το τσακάλι, το αγριογούρουνο, η αλεπού, η αγριόγατα, το ζαρκάδι, η αγριόκοτα, ο γυπαετός, η πέστροφα κλπ.

Στην περιοχή αυτή απαντώνται διάφορα είδη χλωρίδας όπως η ερυθρελάτη, η σημύδα, το δασόπευκο, ο αμμοπετρόκλης, το μακεδονικό πεύκο, οι θάμνοι βάκκινος, βατουμουριά, σμεουριές, φυτά όπως το ζέον, ορχιδέες και ο φημισμένος κρίνος της Ροδόπης. Διαιρώντας τους ορεινούς όγκους του νοτίου τμήματος της Ροδόπης, ο Νέστος σχηματίζει τα γνωστά «Στενά». Η περιοχή αυτή λόγω της ποικιλομορφίας της (απότομες πλαγιές με μεγάλη υψομετρική διαφορά, σπηλιές, γεωλογικό υπόβαθρο) φιλοξενεί πληθώρα ειδών χλωρίδας και πανίδας. Στην περιοχή αυτή φύονται επίσης το σκλήθρο, το πλατάνι, οι λεύκες, η αγρικουμαριά, η κοκορεβυθιά, φυτά όπως η χαμπερλέα, η ανεμώνη, το άγριο γαρύφαλλο κλπ.



Οι σπηλιές και τα βαθουλώματα στους βράχους προσφέρουν δυνατότητες για φώλιασμα, όχι μόνο στις νυχτερίδες αλλά και σε διάφορα πτηνά όπως ο χρυσαετός, το πετροχελίδονο, το αγριοπερίστερο κλπ. Το Δέλτα του Νέστου βρίσκεται στα νότια σύνορα των Νομών Καβάλας και Ξάνθης. Η αρχή του τοποθετείται στην έξοδο του ποταμού από τον ορεινό όγκο, στους Τοξότες και απλώνεται προς τα νότια, καταλαμβάνοντας μία αρκετά μεγάλη έκταση από την Νέα Καρβάλη μέχρι τα Άβδηρα με μήκος ακτογραμμής περίπου 50 χιλιομέτρων. Έχει συνολική έκταση περίπου 500,000 στρέμματα.

Θεωρείται από τους σημαντικότερους υγροτόπους της χώρας αλλά και της Ευρώπης, λόγω έκτασης και ποικιλίας των βιοτόπων του όπως οι λιμνοθάλασσες, οι καλαμώνες, οι αμμοθίνες, οι εκτάσεις με αλοφυτικές φυτοκοινωνίες, το παραποτάμιο δάσος (Κοτζά-Ορμάν), οι μικρές λίμνες με γλυκό νερό, οι θαμνώνες με αρμυρίκια κυρίως στις όχθες του Νέστου κοντά στις εκβολές, οι καλλιέργειες λεύκας κ.α. Αποτελεί μωσαϊκό επιμέρους υγροτόπων από τους οποίους οι μεγαλύτεροι και πιο διακριτοί είναι η Λιμνοθάλασσα Βάσσοβας, η Λιμνοθάλασσα Ερατεινού, η Λιμνοθάλασσα Αγιάσματος, Λιμνοθάλασσα Κοκάλας, η Λιμνοθάλασσα Χαϊδευτού, η Λιμνοθάλασσα Κεραμωτής, η Λιμνοθάλασσα Μοναστηρακίου και η Λιμνοθάλασσα των Μαγγάνων. Το Δέλτα του Νέστου έχει κηρυχθεί και αυτό από το Ελληνικό κράτος Υγρότοπος Διεθνούς Σημασίας και προστατεύεται από τη Συνθήκη Ramsar.

# ΕΧΙΝΟΣ

Το χ. Εχίνος είναι το γεωγραφικό κέντρο των χωριών της ορεινής Ροδόπης. Είναι επίσης το εμπορικό και γεωργικό κέντρο της περιοχής. Ο Εχίνος έχοντας μεγάλη και αξιόλογη ιστορική παρουσία στην περιοχή έχει και την ανάλογη δραστηριότητα. Από παλιά αποτελούσε μαζί με τη Μύκη το εμπορικό κέντρο της περιοχής. Στα νεώτερα χρόνια άρχισε να μαζεύει πληθυσμό από τους γύρω οικισμούς, και σήμερα έχοντας πάνω από 4.000 κατοίκους, αποτελεί δήμο, μαζί με άλλα χωριά. Σήμερα ο Εχίνος είναι ο πιο μεγάλος οικισμός της περιοχής, έχοντας αρκετές γειτονιές, τρία πολύ ωραία τεμένη, γραφικές γωνίες, εμπορικό δρόμο με πολύ κίνηση, και συγκεντρώνει αρκετές υπηρεσίες της περιοχής, έχοντας επίσης κέντρο υγείας, σχολεία κλπ.

Είναι συγκοινωνιακό κέντρο και υπάγεται στο σημερινό Δήμο Μύκης που έχει έδρα τη Σμίνθη. Από δω έχετε την δυνατότητα να μετακινηθείτε προς τα υπόλοιπα σημεία της περιοχής. Η περιοχή φημίζεται για τα πολύ καλά, σε ποιότητα, κρέατα. Οι άνθρωποι είναι πολύ εργατικοί, φιλόξενοι, και πάντα χαμογελαστοί. Οι πιο πολλοί από αυτούς ασχολούνται με την καλλιέργεια αγροτικών προϊόντων όπως τα καπνά και άλλα.

Απέχοντας 26 περίπου χιλιόμετρα από την Ξάνθη, ο Εχίνος είναι μια καλή αφετηρία για πραγματοποίηση επισκέψεων στα γύρω γραφικά ορεινά χωριά, που κατοικούνται από φιλήσυχους και εργατικούς ανθρώπους. Στην ορεινή αυτή περιοχή συναντάμε το άγριο τοπίο και τη φύση, τους μικρούς χείμαρρους με τα καθαρά νερά και τις περίφημες καμαρωτές γέφυρες που χρονολογούνται από την εποχή του Βυζαντίου. Μετά από 15 χλμ διαδρομής μέσα από δάση δρυός φθάνουμε στις Θέρμες, ένα χωριό χωρισμένο σε τρεις συνοικίες-μαχαλάδες, που απέχουν ο ένας από τον άλλο αρκετά. Στις Θέρμες υπάρχουν Ιαματικά Λουτρά με σύγχρονες εγκαταστάσεις.

Οι κάτοικοι αυτών των οικισμών διαμόρφωσαν τον τρόπο ζωής τους σε άμεση συνάρτηση με το γύρω χώρο και τους περιορισμούς του αλλά και ανάλογα με τις συνήθειες, τα ήθη, τα έθιμα και τις παραδόσεις τους. Απομονωμένοι από τις πολιτικές και τεχνολογικές εξελίξεις, διατήρησαν την πολιτιστική τους ταυτότητα και τον τρόπο σκέψης τους. Τα κτίσματά τους, ακόμα και ερημωμένα, μαρτυρούν την ταυτότητα των οικιστών τους αλλά και τις επαγγελματικές τους ασχολίες και τις κοινωνικές σχέσεις στις παραδοσιακές ορεινές κοινότητες.

Τα σπίτια αυτά ήταν κατασκευασμένα σε αρμονία με το φυσικό περιβάλλον, στα μέτρα και στις ανάγκες των ανθρώπων. Κυρίαρχα γνωρίσματα των περισσότερων οικισμών είναι η κατασκευαστική λιτότητα, το μικρό μέγεθος, η πολυλειτουργικότητα και η προσθετική ικανότητα. Οι ορεινοί οικισμοί παρουσιάζουν ιδιαίτερο ενδιαφέρον εκπνέοντας έναν διαφορετικό τρόπο ζωής απομακρυσμένο από την τεχνολογία του σήμερα. Βλέποντας τα εγκαταλειμμένα σπίτια ο άνθρωπος συνειδητοποιεί ότι μπορεί να επιβιώσει και χωρίς τις ανέσεις του σήμερα.



# ΔΙΑΔΡΟΜΕΣ

## Διαδρομή 1 (Εντός πόλης)

Ξεκινάμε από την πλατεία Αντίκα και ανηφορίζουμε προς το Δημαρχείο, ένα θαυμάσιο διατηρητέο κτήριο. Συνεχίζοντας τον ανηφορικό δρόμο, αφού στρίψουμε δεξιά, βλέπουμε στο βάθος το κτήριο του κινηματογράφου παλιά Ηλύσια, την δημοτική πινακοθήκη και το αρχοντικό Κουγιουμτζόγλου. Κοντά στη Δημοτική πινακοθήκη, θα συναντήσουμε το αρχοντικό Γκέρμαν, ένα άριστα διατηρημένο κτήριο. Στη συνέχεια ανηφορίζοντας τον δρόμο αριστερά της δημοτικής πινακοθήκης, θα δούμε το κτήριο του Λαογραφικού μουσείου της πόλης. Συνεχίζοντας φτάνουμε στο ξέφωτο το οποίο δεν είναι άλλο από την γνωστή πλατεία Μητροπόλεως. Το επιβλητικό κτήριο που ορθώνεται μπροστά μας είναι το 1<sup>ο</sup> Δημοτικό σχολείο.

Δίπλα από αυτό βλέπουμε το Μητροπολιτικό Μέγαρο, το οποίο είναι ένα κτίσμα που δένει άριστα με τις αρχιτεκτονικές απόψεις του περιβάλλοντα χώρου. Στην πλατεία επίσης θα δούμε το ναό του Τιμίου Προδρόμου, Πολιούχου της πόλης. Ανάμεσα στο 1<sup>ο</sup> Δημοτικό και το Μητροπολιτικό Μέγαρο, διακρίνουμε ένα δρόμο ο οποίος ανηφορίζει προς την παλιά πόλη. Ακολουθώντας τον φθάνουμε στην πλατεία Ματσίνη. Μπροστά μας ορθώνεται το ομώνυμο αρχοντικό που κάποτε φιλοξενούσε το Αυστριακό προξενείο και σήμερα χρησιμοποιείται από τον Δήμο Ξάνθης. Μετά κατηφορίζουμε από τον δεξί δρόμο (από την πλευρά του αρχοντικού) προς το Καβάκι. Το Καβάκι (Παμμεγίστων Ταξιαρχών) είναι μια από τις παλιότερες εκκλησίες, και ενορίες, της πόλης. Από εκεί γυρνάμε στην πλατεία Μητροπόλεως από τον δρόμο που ορθώνεται πίσω από την Παλιά Μητρόπολη. Μετά γυρνάμε προς την πλατεία Αντίκα από τον ίδιο δρόμο.



Ο ιερός ναός των Παμμεγίστων Ταξιαρχών  
Μιχαήλ και Γαβριήλ (Καβάκι)

## Διαδρομή 2 (Εντός πόλης)

Από την πλατεία Αντίκα, την οποία κηρύξαμε αρχή των διαδρομών μας, παίρνουμε τον δρόμο που οδηγεί ίσια προς την παλιά πόλη. Στο τέρμα του στρίβουμε ανηφορικά προς τα δεξιά και στα εκατό μέτρα θα δούμε την Εκκλησία του Ακάθιστου Ύμνου. Στην εκκλησία θα θαυμάσουμε την εσωτερική της διακόσμηση και τις παλιές εικόνες. Στον περίγυρο της εκκλησίας μπορούμε να δούμε τα παλιά σπίτια και τα μεγαλόπρεπα αρχοντικά

## Διαδρομές με αυτοκίνητο από Ξάνθη (Εκτός πόλης)

Σμίνθη - Ωραίο - Θεοτόκο - Σταμάτι - Βασιλοχώρι

Σούνιο - Κασίκα - Υδροχώρι - Άκσυρα

Κιμμέρια - Λιβάδι - Πριόνι - Ανθηρά - Έαρνος

Θέρμες - Μέδουσα - Κοτπάνη

Μικρό Τύμπανο - Σεμέλη - Αγέλη - Πετρωτό - Τοξότες - Ήμερα

Πασχαλιά

Σάτρες - Ρεματιά - Ακραίο

Καλλιθέα - Μαργαρίτης - Καστανίτης - Καλό Νερό

Ιωνικό - Κάστρο Καλύβας - Καλύβα - Σιδηρόπετρα

## Διαδρομές πεζοπορίας

**Κομνηνά - Κρωμνικό - Λιβερά: Ώρες πορείας: 4** - Ακολουθούμε την κοίτη του χειμάρρου των Κομνηνών που μας οδηγεί σε μία ώρα στο Κρωμνικό. Επιστρέφουμε στα Κομνηνά από τον χωματόδρομο που περνάει πάνω από τα Λιβερά και έχει πανοραμική θέα στο Νέστο.

**Γαλάνη - Κρωμνικό - Λιβερά: Ώρες πορείας: 4** (παράλληλα με το Νέστο)

**Ορεσινή - Στασινά: Ώρες πορείας: 2** - Διαδρομή εξαιρετικής φυσικής ομορφιάς, που ακολουθεί αρχικά το ρέμα της Ορεσινής ξεκινώντας από το παλιό σχολείο και καταλήγει στον εγκαταλειμμένο δασικό δρόμο στην κορυφή του λόφου.

**Ξάνθη – Μακάριο - Ξάνθη Ώρες πορείας: 4** - Ξεκινάμε από την Εκκλησιαστική Σχολή της Ξάνθης και ακολουθούμε τα σημάδια στρίβοντας δεξιά στη διακλάδωση του μονοπατιού προς την κορυφή Αυγό.

**Κιμμέρια - Πλαγιά - Λιβάδι - Βασιλικά - Πόρτα - Πριόνι - Ρύμη - Φίλλια: Ώρες πορείας: 2** - Το περπάτημα ξεκινάει από τον οικισμό Ισαϊάν Γκετίκ και διασχίζει τη βουνοπλαγιά προς τα δυτικά.

**Ακραίος - Γιαννοχώριο - Θεοτοκάτο - Δουργούτη: Ώρες πορείας: 6** - Η διαδρομή ξεκινάει λίγο πιο κάτω από το δημοτικό σχολείο του Ακραίου στον πάνω μαχαλά. Μπορεί κανείς είτε να ακολουθήσει το ρέμα προς τα αριστερά είτε να το διασχίσει και να ανέβει την πλαγιά και μετά να στρίψει αριστερά προς το Γιαννοχώρι.

**Σάτρες - Πολύσκιο - Κορφοβούνιο: Ώρες πορείας: 2** - Αυτή τη στιγμή ο χωματόδρομος από τις Σάτρες φτάνει σε απόσταση μισής ώρας από τον πάνω μαχαλά του Πολύσκιο. Από εκεί χρειάζεται ακόμα μισή ώρα για τον κάτω μαχαλά (Κορφοβούνιο). Από τον κάτω μαχαλά μπορείς κανείς να συνεχίσει για μιάμιση ώρα προς τα αριστερά με κατεύθυνση την Κορυφή (Σάλιραρ).

# ΑΓΟΡΑ

Η σημερινή Ξάνθη φημίζεται για την αγορά της και τη μεγάλη ποικιλία των προϊόντων που διαθέτει. Υπάρχει πληθώρα μαγαζιών, συγκεντρωμένων κυρίως στο κέντρο, που δίνουν την ευκαιρία να πραγματοποιήσετε τις αγορές σας σε πολύ λογικές τιμές. Θα βρείτε ποιότητα και άριστη εξυπηρέτηση. Γενικά η Ξανθιώτικη αγορά έχει να επιδείξει δυναμική, με πληθώρα καταστημάτων στους κεντρικούς και παράπλευρους δρόμους. Μπορείτε να βρείτε μεγάλη ποικιλία καταναλωτικών προϊόντων και σε πολλά από αυτά θα βρείτε προϊόντα από γνωστές επώνυμες μάρκες του εξωτερικού.



## ΛΑΪΚΗ ΑΓΟΡΑ - ΠΑΖΑΡΙ

Το εβδομαδιαίο παζάρι, που γίνεται κάθε Σάββατο (περιοχή πυροσβεστικής υπηρεσίας), «κλέβει» την προσοχή του επισκέπτη με τη γραφικότητά του. Κιλίμια και χαλιά λαϊκής τέχνης, εγχώρια προϊόντα και ότι μπορεί να φανταστεί κανείς, παράλληλα με την παρουσία των κατοίκων της περιοχής χριστιανών και μουσουλμάνων).

Η ιδιαίτερα φιλική ατμόσφαιρα και η έντονη παρουσία πολλών διαφορετικών πολιτιστικών στοιχείων δημιουργούν ευχάριστη εντύπωση στον επισκέπτη που μπορεί να διαπιστώσει από κοντά την αρμονική συμβίωση όλων των κατοίκων της περιοχής.



# ΑΞΙΟΘΕΑΤΑ

## • Παλιά Πόλη της Ξάνθης.

Λαογραφικό Μουσείο

• Το **Λαογραφικό Μουσείο της Ξάνθης**, το οποίο βρίσκεται στην οδό Αντίκα, λίγα βήματα πριν την πλατεία Μητροπόλεως στην Παλιά Πόλη (πληροφορίες - 25410-25421).



• Η **Δημοτική Πινακοθήκη «Χρίστος Παυλίδης»**, η οποία στεγάζεται στο αρχοντικό Καλευρά στην οδό Ορφέως και Πινδάρου, στην Παλιά Πόλη. Το κτίσμα αποτελεί εξαιρετικό δείγμα Ηπειρώτικης – Δυτικμακεδονικής παραδοσιακής αρχιτεκτονικής και κατασκευάστηκε στα μέσα του 19ου αιώνα, από έμπειρους Ηπειρώτες μαστόρους (πληροφορίες 25410-76363).

• Το **Μουσείο Φυσικής Ιστορίας**, το οποίο βρίσκεται στην οδό Δοϊράνης στον λιό χώρο του δασικού φυτωρίου. Το δημιούργησε το δασαρχείο Ξάνθης και στους χώρους του παρουσιάζονται η χλωρίδα και η πανίδα του Νομού.

• **Νέστος, Δέλτα - Τέμπη - Πέτρινο Μονοπάτι.** Τα στενά του Νέστου τα οποία βρίσκονται 14 χλμ δυτικά της πόλης και ξεκινούν από το χωριό Γαλάνη και ακολουθώντας την διαδρομή των στενών (περίπου 15 χλμ), γνωρίζετε την μοναδική σε γραφικότητα περιοχή μέσω των μονοπατιών που θα περιδιαβείτε. Την ίδια διαδρομή κάνει φυσικά και το τρένο που κατευθύνεται στην Σταυρούπολη.

• **Λίμνη Βιστωνίδα - Βιότοπος.** Η λίμνη Βιστωνίδα είναι μια από τις σημαντικότερες λίμνες της χώρας μας με συνολική έκταση που ξεπερνά τα 44000 στρέμματα. Είναι ένας τόπος με πλούσια αλιεύματα αλλά και ένα καταφύγιο για χιλιάδες φτερωτούς επισκέπτες. Η έκταση, η ποικιλία και ο πλούτος των υγροτόπων εντάσσουν το Δέλτα του Νέστου και τη λίμνη Βιστωνίδα στις Περιοχές Ειδικής Προστασίας της Ορνιθοπανίδας της Ευρωπαϊκής Ένωσης καθώς και στο δίκτυο Νατούρα 2000.

• Το **μοναστήρι του Αγίου Νικολάου** το οποίο είναι μετόχι (ιδιοκτησία) της μονής Βατοπεδίου του Αγίου Όρους, το οποίο είναι χτισμένο πάνω σε ξέρα στο κέντρο της λίμνης, και συνδέεται με την στεριά με ξύλινη γέφυρα και διαθέτει μικρό ξενώνα. Επίσης το Μουσείο το οποίο έχει ευρήματα από τα αρχαία Άβδηρα και την λίμνη Βιστωνίδα.


## • Πόρτο Λάγος, Γραφικό Λιμανάκι.

• Τα **γραφικά χωριά του Ορεινού Όγκου** στο βόρειο τμήμα του Νομού. Αποτελούνται από 40 περίπου οικισμούς. Το πιο κοντινό από αυτά απέχει περίπου 8 χλμ βόρεια της πόλης (η Γοργόνα). Από αυτά αξίζουν ιδιαίτερα της επίσκεψης σας ο Εχίνος, το μεγαλύτερο από αυτά, η Μύκη, ο Κένταυρος, η Σμίνθη, το Ωραίο, οι Θέρμες, η Κοτύλη και πολλά άλλα. Όλα τα χωριά έχουν θαυμάσιο φυσικό περιβάλλον. Θα δείτε γραφικά σπίτια και παλιά αρχοντικά, σκηνές φυσικής και αγροτικής ζωής με απείρητη γραφικότητα, και φυσικά θα εντυπωσιαστείτε από την εργατικότητα και την φιλοξενία των ντόπιων.



Χωριό Μύκη

- **Ο Καταρράκτης του Λειβαδίτη.**



Ο Καταρράκτης του Λειβαδίτη

- **Αρχαιολογικό Μουσείο των Αβδήρων** - τα αρχαία Άβδηρα τα ερείπια των οποίων σήμερα βρίσκονται σε μια πολύ ωραία τοποθεσία δίπλα στην θάλασσα 3χλμ νότια του σημερινού οικισμού. Από το 1952 που άρχισαν να συστηματοποιούνται οι ανασκαφές ανακαλύφθηκαν πολλά μέρη της αρχαίας πόλης. Σήμερα υπάρχουν τα αρχαία τείχη της πόλης που είναι κτισμένα με πωρόλιθο. Η πύλη των Αβδήρων η οποία συνεχίζει να υπάρχει αναλλοίωτη μέσα στον χρόνο. Έπειτα θα δείτε και τα άκρως εντυπωσιακά ερείπια των αρχαίων λουτρών τα οποία βρισκόντουσαν στο επισημότερο και κοσμικότερο σημείο της αρχαίας πόλης. Η ακρόπολη της πόλης βρισκόταν δίπλα στην θάλασσα, εκεί που είναι σήμερα και τα ερείπια της. Επίσης το ενδιαφέρον κινεί και η ύπαρξη του αρχαίου θεάτρου το οποίο βρίσκεται στα βόρεια, μέσα σε άσος. Διασώζεται σε πολύ καλή κατάσταση και δίνονται ακόμα και σήμερα συναυλίες και πραγματοποιούνται εκδηλώσεις. Επίσης στα δυτικά του αρχαιολογικού χώρου βρίσκονται και τα σπίτια που είχε η αρχαία πόλη. Τα νεκροταφεία εκτείνονται έξω από τα τείχη στα βόρεια της αρχαίας πόλης.

- Το **μοναστήρι Παναγίας Καλαμούς**, στα βόρεια της Ξάνθης, πάνω σε ένα βράχο, που δεσπόζει στη χαράδρα του Κόσυνθου.

- Το **μοναστήρι Παναγίας Αρχαγγελιώτισσας**, στη βορειοανατολική πλευρά της Ξάνθης, στις παρυφές του ορεινού όγκου της Ροδόπης, πάνω από τη συνοικία Σαμακώβ της παλιάς πόλης.

- Το **μοναστήρι Ταξιαρχών**, στη βορειοδυτική πλευρά της Ξάνθης, κάτω από τη βυζαντινή ακρόπολη της πόλης, μέσα σε ένα δάσος με ακακίες και πεύκα.



Το κάστρο της Καλύβας

- Τα **Τείχη της Ξανθίππης.**

- Το **Δάσος Χαϊντούς (ή Δρυμού)**. Ένα από τα πιο πολύτιμα οικοσυστήματα της Ευρώπης. Από τις κορυφές της Ροδόπης και όταν οι καιρικές συνθήκες το επιτρέπουν, η ματιά του ανθρώπου μπορεί να φτάσει μέχρι τη Σαμοθράκη και τη Θάσο, το Άγιο Όρος και τα βουνά της Βουλγαρίας Παμπόροβο, Πιρίν κ.α., το Φαλακρό, το Παγγαίο κι άλλες αμέτρητες κορυφές.

- Το **Κάστρο της Καλύβας**, που πιθανόν κτίστηκε από τον Φίλιππο Β' γύρω στα 340 π.Χ.

- Η **Αναστασιούπολη**, βόρεια της Βιστωνίδας, που κτίστηκε από τον Αυτοκράτορα Αναστάσιο Α' (τέλη 5ου μ.χ.), έχει τείχη, που τμήματα σώζονται ως τις μέρες μας, υδραγωγείο που κτίστηκε στα χρόνια των Παλαιολόγων και έχει χαραγμένα τα μονογράμματά τους. Τότε μετονομάστηκε σε Περιθεώριο.

•Ο **Παλιός Σιδηροδρομικός Σταθμός των Λιβερών.**

•**Ερείπια Αρχαίας πόλης** Κλασικών, Ελληνιστικών και Ρωμαϊκών χρόνων ανάμεσα στα χωριά Βαφαίικα και Κουτσό 10 χλμ νότια της Ξάνθης. Εικάζεται πως τα ερείπια αυτά ανήκουν στην αρχαία Βεργέπολη, η οποία είχε κτισθεί από τους κατοίκους των Αβδήρων.

Κάτω Καρυόφυτο

•Το **διατηρητέο χωριό Κάτω Καρυόφυτο** με πολύ ωραία αρχοντικά και παλιά σπίτια μέσα στο πράσινο του βουνού, 15 χλμ βορειοδυτικά της Ξάνθης.

•Την **εκκλησία του Αγίου Γεωργίου της Δρυμιάς**, 55 χλμ βορειοδυτικά της πόλης προς το Παρανέστι. Εκεί βρίσκεται η κάρα και τα λείψανα του Αϊ Γιώργη ο οποίος είναι θαυματουργός και έχει κάνει πολλά θαύματα. Σήμερα η εκκλησία είναι χτισμένη σε μια ειδυλλιακή τοποθεσία ανάμεσα σε δάση με πολύ καλή θέα. Διαθέτει και ξενώνα.

•Η **εκκλησία της Παναγίας Ευαγγελίστριας στην Σταυρούπολη** 29 χλμ βορειοδυτικά της Ξάνθης, η οποία έχει παλιές εικόνες, εκκλησιαστικά κειμήλια και ξυλοσκάλιστο δεσποτικό.



•Το **Λαογραφικό Μουσείο της Σταυρούπολης** με συλλογές παλιών αντικειμένων από την καθημερινή αγροτική ζωή, εργαλεία παλιών μαστόρων και τεχνιτών, όπλα, μουσικά όργανα κλπ. (πληροφορίες – 25423 - 50100).

•Ο **Μακεδονικός τάφος** (2ου αι. π.Χ.), από τους μεγαλύτερους εντυπωσιακότερους στη βορειοανατολική Ελλάδα, ο οποίος βρίσκεται δρόμο προς το χ. Κομνηνά.

•Το **τηλεματικό Δίκτυο «Ικνηλάτης»**, με κάμερες κατά μήκος των Στενών Νέστου με σκοπό την προβολή και προστασία του Αισθητικού Δάσους όλων των Στενών του Νέστου, στα Κομνηνά.

•Τα **ερείπια της αρχαίας πόλης Τόπειρος**, που βρίσκεται ανάμεσα στα χωριά Τοξότες και Παράδεισος 14 χλμ δυτικά της πόλης. Ιδρύθηκε τον 1ο αιώνα μ.Χ, και υπήρξε έδρα επισκόπου από τον 5ο μέχρι τον 8ο αιώνα (μ.Χ.). Στον αρχαίο Τόπειρο σήμερα θα δείτε να έχει τμήματα αρχαίου τείχους που ανάγονται κατά τα Ρωμαϊκά και Βυζαντινά χρόνια υπολείμματα παλαιοχριστιανικών κτιρίων και τα ερείπια μιας πρόσφατα ανασκαμμένης μεσοβυζαντινής εκκλησίας.

•Τα **ερείπια κτισμάτων παλαιοχριστιανικής εποχής** και λαξευτοί υστερορωμαϊκοί τάφοι που βρίσκονται πάνω σε ένα λόφο κοντά στο χωριό Παράδεισος. Επάνω στους βράχους διακρίνονται ακόμα και χαραγμένες επιγραφές.

•Η **ανασκαφή του Βυζαντινού πολιόματος**, η οποία έβγαλε στην επιφάνεια τείχη μεγαλύτερα από 170 μ με τετράπλευρους πύργους, και ερείπια βυζαντινής εκκλησίας. Βρίσκονται ακριβώς έξω από το Πόρτο Λάγος 31 χλμ νοτιοανατολικά της πόλης.

- Ο **οικισμός Αερικό** βρίσκεται κοντά στο Καστανωτό, σε υψόμετρο 500 μέτρων. Είναι γνωστός από το κάστρο του, παρόμοιο με αυτό της Μυρτούσας και της Καλύβας, που χρονολογείται από τον 3ο - 4ο π.Χ. αιώνα.

- Κατηφορίζοντας από τη Θεοτόκο προς την Σμίνθη είναι ο **οικισμός Βασιλοχώρι** που υπήρχαν παλιότερα δύο γέφυρες. Η μία έχει παρασυρθεί από το ποτάμι και έχει αντικατασταθεί από μια ξύλινη. Αυτή που διατηρείται είναι η γέφυρα του Σταμάτη, ένα εντυπωσιακό πέτρινο κατασκεύασμα με τρεις αψίδες.

- Το **Θεοτοκάτο** απέχει περίπου μιάμιση ώρα πεζοπορία από το Ακραιό και τρία τέταρτα της ώρας από το Γιαννοχώριο. Σε όλη τη διαδρομή έχουμε καταπληκτική θέα στα δεξιά μας: οι μαϊάνδροι του ποταμού των Σατρών, ο οποίος ενώνεται πιο κάτω με τον ποταμό Κομφάτο.

- Στο **Καλότυχο** φτάνει κανείς από έναν χωματόδρομο που οδηγεί στον Ίασμο. Ιδιαίτερο ενδιαφέρον έχει στο Καλότυχο να επισκεφτεί κανείς το τζαμί που βρίσκεται δίπλα στο Δημοτικό σχολείο. Για να φτάσουμε εκεί περνάμε ένα όμορφο μικρό γεφύρι που έχει πάνω του μια αραβική επιγραφή. Το γεφύρι πρέπει να είναι ηλικίας περίπου 150 χρόνων.

- Στην **Καλύβα** φτάνουμε σε 14 χιλιόμετρα από το χωριό Νεοχώρι. Τέσσερα χιλιόμετρα πριν φτάσουμε στους οικισμούς συναντάμε το Κάστρο της Καλύβας σε υψόμετρο 627 μέτρων. Κατασκευάστηκε από τον Φίλιππο Β τον 4ο αιώνα π.Χ. σε θέση απ' όπου μπορεί να ελέγχει την ευρύτερη περιοχή.



Λιβερά

- Η **ηλικία των σπιτιών της Κοττάνης**, πρέπει να είναι περίπου 300 χρόνων. Πάνω από το χωριό διακρίνουμε ένα μουσουλμανικό παρεκκλήσι, που πάνω του έχει μια τεράστια κοτρόνα. Οι ντόπιοι λένε πως εκεί την έβαλε ο Θεός.

- Τα **Λιβερά** βρίσκονται σε υψόμετρο 450μ. δίπλα στον ποταμό Νέστο. Ένα μονοπάτι συνδέει το χωριό με το Σιδηροδρομικό Σταθμό των Λιβερών. Σε απόσταση 20 λεπτών από τα Λιβερά υπάρχει ένα ενδιαφέρον σπήλαιο.



Κοττάνη

- Το **Μαργαρίτη** βρίσκεται σε όμορφο περιβάλλον, σε υψόμετρο 760 μέτρων. Στο πάνω μέρος του χωριού υπάρχει η εκκλησία του Αγίου Νικολάου. Εδώ κατά την ημέρα της εορτής του Αγίου Νικολάου γίνεται η συνάντηση των απανταχού Μαργαριτιωτών. Σε όλους τους παρευρισκόμενους προσφέρεται ένα παραδοσιακό φαγητό, το κεσκέσι, το οποίο αποτελείται από σιτάρι, κοτόπουλο και κατσικάκι.

# ΛΕΣΧΗ ΦΡΟΥΡΑΣ ΞΑΝΘΗΣ



Η Λέσχη Αξιωματικών Φρουράς Ξάνθης (ΛΑΦΞ), βρίσκεται στο κέντρο της πόλης, στην οδό Δαγκλή, έναντι της Κεντρικής Πλατείας. Σε έναν πολύ όμορφο διαμορφωμένο χώρο, λειτουργεί Καφετέρια-bar, εστιατόριο ταβέρνα με ψητά της ώρας και διάφορα και ποικίλα εδέσματα, καθώς επίσης και Αίθουσα Εκδηλώσεων.

Κεντρική πλατεία Ξάνθης.

### Παρεχόμενες Διευκολύνσεις:

Εστιατόριο - Καφέ - Ζαχαροπλαστείο

TV-Nova ΟΤΕ TV

Αίθουσα Εκδηλώσεων

Wi-Fi



Τηλέφωνα: Δντής 2541108049 - Παραγγελίες 2541065961 - Γραμ. 254106754



**ΛΑΦΞ**





Παράλληλα με την ΛΑΦΞ λειτουργεί το αναψυκτήριο τύπου ταβέρνας, το οποίο βρίσκεται στο προαύλιο χώρο του ΚΕΜΣ Ξάνθης.



# ΚΕΜΣ ΞΑΝΘΗΣ

Βρίσκεται στην Πραξιτέλους παραπλεύρως των ΣΟΑ Α, Β, Γ, Δ, Ε, ΣΤ και οικοδομών. Διαθέτει είδη SUPER MARKET (τρόφιμα, κρέατα, λαχανικά, ψάρια κ.λ.π.), καθώς επίσης και τμήματα στρατιωτικών ειδών, ένδυσης και αξεσουάρ.

Δικαίωμα εισόδου έχουν:

Οι Μονάδες και Υπηρεσίες του Στρατού Ξηράς, Οι Μόνιμοι εν ενεργεία και Αποστρατεία Αξκοί και Υπξκοί του Στρατού Ξηράς και ο ή η σύζυγος, τα τέκνα και τα λοιπά προστατευόμενα μέλη αυτών. Τα δικαιούμενα στρατιωτικής συντάξεως μέλη οικογενειών φονευθέντων ή αποθανόντων μονίμων στρατιωτικών του Σ.Ξ. Οι Αξκοί κοινών σωμάτων των ΕΔ καθώς και αυτοί των άλλων κλάδων των ΕΔ, που υπηρετούν κάθε φορά στο Σ.Ξ και το αναθεωρητικό δικαστήριο, με βάση αντίστοιχες βεβαιώσεις των Μονάδων - Υπηρεσιών τους. Μαθητές παραγωγικών σχολών του Σ.Ξ και οι γονείς τους.



## ΩΡΑΡΙΟ ΛΕΙΤΟΥΡΓΙΑΣ

**ΔΕΥΤΕΡΑ** (Κλειστά)

**ΤΡΙΤΗ** (07:30 – 14:30)

**ΤΕΤΑΡΤΗ** (07:30 – 14:30 & 17:30 – 20:30)

**ΠΕΜΠΤΗ** (07:30 – 14:30)

**ΠΑΡΑΣΚΕΥΗ** (07:30 – 14:30 & 17:30 – 20:30)

**ΣΑΒΒΑΤΟ** (07:00 – 15:00)

**ΚΥΡΙΑΚΗ** (Κλειστά)



# ΚΕΝΤΡΟ ΑΠΟΚΑΤΑΣΤΑΣΗΣ ΑΠΩΛΕΙΩΝ ΥΓΕΙΑΣ (ΚΑΑΥ) ΚΕΡΑΜΩΤΗΣ



Το ΚΑΑΥ ΚΕΡΑΜΩΤΗΣ απέχει περίπου 45 χμ από την πόλη της Ξάνθης και βρίσκεται στην παραλία της κωμόπολης Κεραμωτής. Διαθέτει 29 οικήματα καθώς και χώρους εστίασης και ψυχαγωγίας.

**Δικαίωμα εισόδου έχουν:**

Δύνανται να παραθερίσουν όλοι οι Αξκοί, Υπεκκοί και οι Μονιμοποιηθέντες ΕΠΟΠ με τις οικογένειές τους.

**Παρεχόμενες διευκολύνσεις εντός των οικημάτων:**

Όλα τα οικήματα διαθέτουν κλιματισμό, ψυγείο, κρεβάτια, τραπέζια, καρέκλες, ντουλάπες και τέντες.

**Παρεχόμενες διευκολύνσεις κοινόχρηστων χώρων:**

Εστιατόριο, beach bar, καφετέρια, παιδική χαρά, ομπρέλες και ξαπλώστρες παραλίας. αθλητικές εγκαταστάσεις.

**Τηλέφωνο:** 2591051774 & 2591051296







# ΒΡΕΦΟΝΗΠΙΑΚΟΣ ΣΤΑΘΜΟΣ



Αποστολή του Σταθμού, είναι η παροχή ημερήσιας φροντίδας και διατροφής, η δημιουργική απασχόληση, η φύλαξη και η ψυχαγωγία υγιών παιδιών, νηπίων και βρεφών και η ανάλογη για την ηλικία τους διαπαιδαγώγηση, καθώς και η πολύπλευρη νοητική, συναισθηματική, κοινωνική και ψυχοσωματική ανάπτυξή τους, την οποία δεν μπορούν να έχουν στο οικογενειακό τους περιβάλλον, λόγω απασχόλησης των εργαζομένων στο ΣΞ γονέων τους.

Η λειτουργία του Βρεφονηπιακού Σταθμού, αρχίζει την 1η Σεπτεμβρίου και λήγει την 31η Ιουλίου του επόμενου έτους. Ο Σταθμός λειτουργεί πέντε (5) ημέρες την εβδομάδα, από Δευτέρα έως Παρασκευή. Ο Σταθμός διακόπτει τη λειτουργία του κατά τις επίσημες αργίες των δημοσίων υπηρεσιών. Το ωράριο λειτουργίας του Σταθμού, καθορίζεται από το Δκτὴ του Σχηματισμού, κατόπιν προτάσεως του Δντή/ντριας του Σταθμού.

Υπεύθυνος Σχηματισμός: IV ΤΑΞΥΠ, τηλ. 841-5414  
ΒΝΣ Φρουράς Ξάνθης τηλ. 25410-71445

# ΔΙΑΜΟΝΗ ΣΟΑ-ΣΟΜΥ-ΣΟΕΠΟΠ

Στην πόλη της Ξάνθης υπάρχουν Στρατιωτικών Οικημάτων Αξκών-Ανθστών-Υψηκών-ΕΠΟΠ (ΣΟΑ-ΣΟΜΥ-ΣΟΕΠΟΠ-ΞΕΝΩΝΕΣ). Σχετικά με τη στέγασή σας μπορείτε να απευθυνθείτε στην ΑΣΔΙΘ/Β2 τηλ.: 2541034230 ΕΨΑΔ 841 - 4230.

Για την προσωρινή διαμονή σας, δύναται να διαμείνετε σε έναν από τους ξενώνες του Σώματος Στρατού, όπως στον παρακάτω πίνακα.

Προορισμός των Στρατιωτικών Οικημάτων Αξκών-Ανθστών-Υψηκών-ΕΠΟΠ (ΣΟΑ-ΣΟΜΥ-ΣΟΕΠΟΠ-ΞΕΝΩΝΕΣ) στις διάφορες Φρουρές και Στρατόπεδα είναι η προσωρινή στέγαση του προσωπικού του Στρατού Ξηράς, των Αξκών Κοινών Σωμάτων που υπηρετούν στις Φρουρές αυτές και των οικογενειών τους (ΓΕΕΘΑ, Μονάδες και Επιτελεία του ΣΞ και Διακλαδικά Στρατηγεία), καθώς και των Αξκών των άλλων Κλάδων (ΠΝ-ΠΑ) που τοποθετούνται για υπηρεσιακούς λόγους σε Μονάδες του ΓΕΣ και για όσο χρονικό διάστημα ανήκουν στη δύναμη τους τηρουμένων των διατάξεων του κανονισμού και εφόσον δεν υπάρχουν στη Φρουρά οικήματα του Κλάδου τους.



ΣΟΑ (Πολυκατοικίες Α, Γ, Δ, Ζ)



ΣΟΑ (Πολυκατοικίες Θ, Ι)



ΣΟΑ ΑΝΩΤΑΤΩΝ (Πολυκατοικία Λ)



ΣΟΑ-ΣΟΜΥ (Πολυκατοικία Β)



ΣΟΑ-ΣΟΜΥ-ΕΠΟΠ  
(Πολυκατοικία Η)



ΣΟΑ-ΣΟΜΥ Πολυτέκνων  
(Πολυκατοικία Μ)



**ΣΟΑ ΣΟΜΥ-ΣΟΕΠΟΠ**  
**(Μονοκατοικία ΙΑ)**




**ΣΟΕΠΟΠ**  
**(Πολυκατοικία Κ)**



**ΣΟΕΠΟΠ**  
**(Πολυκατοικία Ε)**


ΚΑΤΗΓΟΡΙΑ ΟΙΚΗΜΑΤΟΣ ΟΝΟΜΑΣΙΑ-ΔΙΕΥΘΥΝΣΗ	ΑΡΙΘΜΟΣ ΚΑΙ ΠΕΡΙΓΡΑΦΗ ΔΙΑΜΕΡΙΣΜΑΤΩΝ		ΔΙΕΥΚΟΛΥΝΣΕΙΣ	ΥΠΕΥΘΥΝΟΣ ΣΧΗΜΑΤΙΣΜΟΣ ΚΑΙ ΤΗΛΕΦΩΝΟ ΕΠΙΚΟΙΝΩΝΙΑΣ
ΣΟΑ (Πολυκατοικίες «Α», «Γ», «Δ» και «Ζ») Οδός Πραξιτέλους	64	16 διαμερίσματα των 66 τμ 32 διαμερίσματα των 88 τμ 16 διαμερίσματα των 77 τμ	Πρόκειται για 4 τετραώροφες πολυκατοικίες των 16 διαμερισμάτων. Βρίσκονται εντός του Στρδου «ΣΤΕΦΑΝΙΔΗ». Διαθέτουν πάρκινγκ στην πυλωτή (1 θέση για κάθε διαμέρισμα) και παιδική χαρά. Στο ίδιο Στρδο βρίσκεται και το Στρατιωτικό Πρατήριο. Υπάρχει εγγύτητα στο Βρεφονηπιακό Σταθμό Ξάνθης, σε Δημοτικά Σχολεία, Γυμνάσια και Λύκεια.	ΑΣΔΙΘ/Β2 Τηλεφ. Επικοινωνίας ΟΤΕ:2541034230 ΕΨΑΔ:8414230
ΣΟΑ (Πολυκατοικίες «Θ» και «Ι») Οδός Ιατρού - Ανανιάδη	32	8 διαμερίσματα των 89 τμ 8 διαμερίσματα των 81,20τμ 8 διαμερίσματα των 90,30 τμ 8 διαμερίσματα των 63,50τμ	Πρόκειται για 2 τετραώροφες πολυκατοικίες των 16 διαμερισμάτων. Διαθέτουν πάρκινγκ στην πυλωτή (1 θέση για κάθε διαμέρισμα). Στο προαύλιο χώρο των πολυκατοικιών στεγάζεται και ο Βρεφονηπιακός Σταθμός Ξάνθης. Υπάρχει εγγύτητα στο Στρατιωτικό Πρατήριο καθώς και σε σχολεία Δημοτικά, Γυμνάσια και Λύκεια.	ΑΣΔΙΘ/Β2 Τηλεφ. Επικοινωνίας ΟΤΕ:2541034230 ΕΨΑΔ:8414230
ΣΟΑ Ανωτάτων (Πολυκατοικία «Λ») Οδός Πραξιτέλους	4	1 διαμέρισμα των 65,1 τμ 1 διαμέρισμα των 74,2 τμ 1 διαμέρισμα των 93,6 τμ 1 διαμέρισμα των 97,5 τμ	Πρόκειται για 1 πολυκατοικία των 4 διαμερισμάτων, εντός του Στρδου «ΣΤΕΦΑΝΙΔΗ». ΣΣΔιαθέτει πάρκινγκ και παιδική χαρά. Στο ίδιο Στρδο βρίσκεται και το Στρατιωτικό Πρατήριο. Υπάρχει εγγύτητα σε Βρεφονηπιακό, Δημοτικά Σχολεία, Γυμνάσια και Λύκεια.	ΑΣΔΙΘ/Β2 Τηλεφ. Επικοινωνίας ΟΤΕ:2541034230 ΕΨΑΔ:8414230
ΣΟΑ - ΣΟΜΥ (Πολυκατοικία «Β») Οδός Πραξιτέλους	16	4 διαμερίσματα των 66 τμ 8 διαμερίσματα των 88 τμ 4 διαμερίσματα των 77 τμ	Πρόκειται για 1 πολυκατοικία των 16 διαμερισμάτων, εντός του Στρδου «ΣΤΕΦΑΝΙΔΗ». Διαθέτει πάρκινγκ στην πυλωτή (1 θέση για κάθε διαμέρισμα) και παιδική χαρά. Στο ίδιο Στρδο βρίσκεται και το Στρατιωτικό Πρατήριο. Υπάρχει εγγύτητα σε Βρεφονηπιακό, Δημοτικά Σχολεία, Γυμνάσια και Λύκεια.	ΑΣΔΙΘ/Β2 Τηλεφ. Επικοινωνίας ΟΤΕ:2541034230 ΕΨΑΔ:8414230

ΚΑΤΗΓΟΡΙΑ ΟΙΚΗΜΑΤΟΣ ΟΝΟΜΑΣΙΑ-ΔΙΕΥΘΥΝΣΗ	ΑΡΙΘΜΟΣ ΚΑΙ ΠΕΡΙΓΡΑΦΗ ΔΙΑΜΕΡΙΣΜΑΤΩΝ		ΔΙΕΥΚΟΛΥΝΣΕΙΣ	ΥΠΕΥΘΥΝΟΣ ΣΧΗΜΑΤΙΣΜΟΣ ΚΑΙ ΤΗΛΕΦΩΝΟ ΕΠΙΚΟΙΝΩΝΙΑΣ
ΣΟΑ – ΣΟΜΥ Πολυτέκνων (Πολυκατοικία «Μ») Οδός Πραξιτέλους	8	3 διαμερίσματα των 94,44 τμ 4 διαμερίσματα των 93,94 τμ 1 διαμέρισμα των 105,4 τμ	Πρόκειται για 1 πολυκατοικία των 10 διαμερισμάτων εκ των οποίων τα 2 διαμερίσματα είναι Ξενώνες (Σοφίτες), εντός του Στρδου «ΣΤΕΦΑΝΙΔΗ»..Διαθέτει πάρκινγκ και παιδική χαρά. Στο ίδιο Στρδο βρίσκεται και το Στρατιωτικό Πρατήριο. Υπάρχει εγγύτητα σε Βρεφονηπιακό, Δημοτικά Σχολεία, Γυμνάσια και Λύκεια.	ΑΣΔΙΘ/Β2 Τηλεφ. Επικοινωνίας ΟΤΕ:2541034230 ΕΨΑΔ:8414230
ΣΟΑ-ΣΟΜΥ-ΣΟΕΠΟΠ (Μονοκατοικία «ΙΑ») Οδός Ιατρού - Ανανιάδη	2	2 διαμερίσματα των 39,58 τμ	Πρόκειται για 1 μονοκατοικία των 4 διαμερισμάτων εκ των οποίων τα 2 διαμερίσματα είναι Ξενώνες. Διαθέτουν πάρκινγκ στο προαύλιο χώρο. Υπάρχει εγγύτητα στο Στρατιωτικό Πρατήριο καθώς και σε σχολεία Δημοτικά, Γυμνάσια και Λύκεια)	ΑΣΔΙΘ/Β2 Τηλεφ. Επικοινωνίας ΟΤΕ:2541034230 ΕΨΑΔ:8414230
ΣΟΕΠΟΠ (Πολυκατοικία «Κ») Εντός Στρδου «ΣΤΕΦΑΝΙΔΗ»	13	10 διαμερίσματα των 56 τμ 3 διαμερίσματα των 87 τμ	Πρόκειται για 1 πολυκατοικία των 13 διαμερισμάτων. Διαθέτει πάρκινγκ. Υπάρχει πρόσβαση σε Δημοτικά Σχολεία, Γυμνάσια και Λύκεια.	ΑΣΔΙΘ/Β2 Τηλεφ. Επικοινωνίας ΟΤΕ:2541034230 ΕΨΑΔ:8414230
ΣΟΕΠΟΠ (Πολυκατοικία «Ε») Οδός Πραξιτέλους	15	3 διαμερίσματα των 66 τμ 8 διαμερίσματα των 88 τμ 4 διαμερίσματα των 77 τμ	Πρόκειται για 1 πολυκατοικία των 16 διαμερισμάτων, εκ των οποίων το 1 διαμερίσματα είναι Ξενώνες εντός του Στρδου «ΣΤΕΦΑΝΙΔΗ» .Διαθέτει πάρκινγκ στην πυλωτή (1 θέση για κάθε διαμέρισμα) και παιδική χαρά. Στο ίδιο Στρδο βρίσκεται και το Στρατιωτικό Πρατήριο. Υπάρχει εγγύτητα σε Βρεφονηπιακό, Δημοτικά Σχολεία, Γυμνάσια και Λύκεια.	ΑΣΔΙΘ/Β2 Τηλεφ. Επικοινωνίας ΟΤΕ:2541034230 ΕΨΑΔ:8414230




# ΞΕΝΩΝΕΣ

ΚΑΤΗΓΟΡΙΑ ΟΙΚΗΜΑΤΟΣ ΟΝΟΜΑΣΙΑ-ΔΙΕΥΘΥΝΣΗ	ΑΡΙΘΜΟΣ ΚΑΙ ΠΕΡΙΓΡΑΦΗ ΔΙΑΜΕΡΙΣΜΑΤΩΝ	ΔΙΕΥΚΟΛΥΝΣΕΙΣ	ΥΠΕΥΘΥΝΟΣ ΣΧΗΜΑΤΙΣΜΟΣ ΚΑΙ ΤΗΛΕΦΩΝΟ ΕΠΙΚΟΙΝΩΝΙΑΣ
ΞΕΝΩΝΕΣ Οδός Περικλέους και Ιατρού Ανανιάδη	6 διαμερίσματα των 60 τμ 6 διαμερίσματα των 36 τμ	Πρόκειται για 1 συγκρότημα των 6 διαμερισμάτων. Διαθέτει πάρκινγκ.	ΑΣΔΙΘ/Β2 Τηλεφ. Επικοινωνίας ΟΤΕ:2541034230 ΕΨΑΔ:8414230
ΞΕΝΩΝΕΣ (Πολυκατοικία «Ε») Οδός Πραξιτέλους	2 διαμερίσματα των 60 τμ	Πρόκειται για 2 διαμερίσματα. Διαθέτει πάρκινγκ.	
ΞΕΝΩΝΕΣ (Πολυκατοικία «Μ») Οδός Πραξιτέλους	2 διαμερίσματα των 77 τμ	Πρόκειται για 2 διαμερίσματα. Διαθέτει πάρκινγκ	
ΞΕΝΩΝΕΣ (Μονοκατοικία «ΙΑ») Οδός Ιατρού - Ανανιάδη	2 διαμερίσματα των 39,58 τμ	Πρόκειται για 2 διαμερίσματα. Διαθέτει πάρκινγκ	



**ΣΟΑ «Θ», «Ι»**



**ΣΟΕΠΟΠ «Κ»**



**ΣΟΑ «Μ»**



**ΞΕ**



**ΣΟΑ «Α», «Γ», «Δ», «Ζ»  
ΣΟΕΠΟΠ «Ε»**

**ΚΕΜΣ ΞΑΝΘΗΣ  
ΑΝΑΨΥΚΤΗΡΙΟ**



**ΣΟΑ-ΣΟ**




**ΣΟΑ-ΣΟΜΥ  
-ΣΟΕΠΟΠ «Η»**

**ΛΑΦ ΞΑΝΘΗΣ**



**ΣΟΑ ΣΟΜΥ  
ΣΟΕΠΟΠ «ΙΑ»**



**ΣΟΑ «ΙΛ»**



**ΣΟΜΥ «Β»**



**ΕΝΩΝΕΣ**

# ΧΡΗΣΙΜΑ ΤΗΛΕΦΩΝΑ

## Τηλέφωνα Άμεσης Ανάγκης

Ευρωπαϊκός αριθμός έκτακτης ανάγκης: 166  
Εθνικό Κέντρο άμεσης βοήθειας: 166  
Άμεση επέμβαση: 100  
Πυροσβεστική Υπηρεσία: 199  
Πυρκαγιών Δασών: 191  
Δασαρχείο Ξάνθης: 2313309000  
Δασαρχείο Σταυρούπολης: 25420 22218

## Δήμοι - Κοινότητες

Δήμος Ξάνθης: 25413-50880 & 25413-50802  
Δήμος Μύκης: 25413- 52300  
Δήμος Αβδήρων: 25413-52550  
Δήμος Τοπείρου: 25413-52600

## Νοσοκομεία-Κέντρα Υγείας

Νοσοκομείο Ξάνθης: 25413 51100  
Κέντρο Υγείας Ξάνθης: 2541 102716  
Κέντρο Υγείας Αβδήρων: 25413 55400  
Κέντρο Υγείας Σταυρούπολης: 25423 50000  
Κέντρο Υγείας Εχίνου: 25443 50000

## Αστυνομικά Τμήματα

Τμήμα Ασφαλείας Ξάνθης: 25410 84138  
Τμήμα Τροχαίας Ξάνθης: 25410 84125  
Αστυνομικό τμήμα Ξάνθης: 25410 84116  
Αστυνομικό τμήμα περιφέρειας Ξάνθης: 25410 84141  
Αστυνομικό Τμήμα Σταυρούπολης: 25420 22100  
Αστυνομικό Τμήμα Γενισέας: 25410 81133  
Αστυνομικό Τμήμα Εχίνου: 25440 24430

## Λιμάνια- Μαρίνες

Πόρτο Λάγος (Λιμεναρχείο Λάγους): 25410 96666  
Μαρίνα Αβδήρων (Λιμενικός Σταθμός Αβδήρων):  
25410 51520

## Μουσεία – Βιβλιοθήκες – Πινακοθήκες

Λαογραφικό Μουσείο Ξάνθης: 25410 25421  
Μουσείο Φυσικής Ιστορίας Ξάνθης: 25410 21212  
Δημοτική Πινακοθήκη Ξάνθης: 25410 76363  
Αρχαιολογικό Μουσείο Αβδήρων: 25410 51783  
Δημοτική Βιβλιοθήκη: 25410 22415  
Δημοτικό αμφιθέατρο: 25410 67065

## Τράπεζες

ΠΕΙΡΑΙΩΣ - Μ. Καραολή 74, τηλ: 2541306000  
ΠΕΙΡΑΙΩΣ - Θερμοπυλών 2, τηλ: 2541084750  
ALPHA BANK - Μ. Καραολή 48, τηλ: 2541023631  
ΑΤΤΙΚΑ BANK – Πλατεία Δημοκρατίας & 28<sup>ης</sup> Οκτωβρίου,  
τηλ: 2541084018  
EUROBANK – Κονίτσης 11, τηλ: 2541062610  
ΕΘΝΙΚΗ - Κονίτσης 13, τηλ: 2541069662

## Κέντρα Πληροφόρησης

Κέντρο Τουριστικής Ενημέρωσης Ξάνθης  
Κέντρο Ενημέρωσης Λίμνης Βιστωνίδα –  
Πόρτο Λάγος: 25410 96646  
Κέντρο Πληροφόρησης Δέλτα Νέστου:  
25910- 51831  
Αερολέσχη Ξάνθης: 25410 73374, 25410 72421

## Συγκοινωνίες

Αερολιμένας Δημόκριτος (Αλεξανδρούπολη Έβρου):  
25510 89300  
Αερολιμένας Μ. Αλέξανδρος (Χρυσούπολη Καβάλας):  
25910 53400  
ΚΤΕΛ Ξάνθης – Πληροφορίες: 25410 27200  
ΚΤΕΛ – αστικών λεωφορείων: 25410 77977  
ΟΣΕ Ξάνθης: 25410 22581  
Ραδιοταξί: 25410 72801

ΕΛΤΑ - Ελληνικά Ταχυδρομεία: 25410 84237

ΜΗΤΡΟΠΟΛΗ ΞΑΝΘΗΣ&ΠΕΡΙΘΕΩΡΙΟΥ: Γραμματεία  
25410 22505 / 28305 E-mail: ieramxp@gmail.com

# ΧΡΗΣΙΜΕΣ ΙΣΤΟΣΕΛΙΔΕΣ

<http://www.xanthinews.gr> Το ειδησεογραφικό portal της Ξάνθης

<http://www.odigosxanthis.gr> Επαγγελματικός οδηγός Ν. Ξάνθης

<http://www.67100.gr> Η Παλιά Πόλη της Ξάνθης

<http://www.odigosxanthis.g> Τουριστικός οδηγός Ξάνθης

Το Τμήμα Μέριμνας Προσωπικού της Ανώτατης Στρατιωτικής Διοίκησης  
Θράκης είναι ΠΑΝΤΑ στη διάθεσή σας για οποιαδήποτε πληροφορία με  
την προσδοκία ότι θα μπορέσουμε να σας εξυπηρετήσουμε.

## Τηλέφωνα Επικοινωνίας

ΟΤΕ: 25410-35870

ΕΨΑΔ: 841-5870

Σας ευχόμαστε καλή εγκατάσταση και παραμονή στη πόλη των  
1000 χρωμάτων και γεύσεων!!!



# **ΕΝΗΜΕΡΩΤΙΚΟΣ ΟΔΗΓΟΣ ΦΡΟΥΡΑΣ ΞΑΝΘΗΣ**

ΑΝΩΤΑΤΗ ΣΤΡΑΤΙΩΤΙΚΗ ΔΙΟΙΚΗΣΗ ΘΡΑΚΗΣ  
Β1 (ΔΙΠΡΟ)/ΤΜΗΜΑ ΜΕΡΙΜΝΑΣ ΠΡΟΣΩΠΙΚΟΥ

**ΜΑΪΟΣ 2026**