




ΕΝΗΜΕΡΩΤΙΚΟΣ ΟΔΗΓΟΣ ΦΡΟΥΡΑΣ ΚΑΒΑΛΑΣ-ΕΛΕΥΘΕΡΟΥΠΟΛΗΣ

XX ΤΘ ΜΕΡΑΡΧΙΑ
ΤΜΗΜΑ ΜΕΡΙΜΝΑΣ ΠΡΟΣΩΠΙΚΟΥ

ΑΠΡΙΛΙΟΣ 2026



ΧΑΙΡΕΤΙΣΜΟΣ ΑΝΩΤΕΡΟΥ ΔΚΤΗ ΦΡΟΥΡΑΣ

Αγαπητή/έ Κυρία/Κύριε Συνάδελφε.

Με διαταγή του Γενικού Επιτελείου μετατίθεστε στη Φρουρά Καβάλας-Ελευθερούπολης.

Η Υπηρεσία βρίσκεται τόσο στο πλευρό σας όσο και της οικογένειάς σας και θα προσπαθήσει να σας βοηθήσει σε κάθε πρόβλημα που θα αντιμετωπίσετε, καθ' όλο το χρονικό διάστημα που θα υπηρετείτε στη Φρουρά.

Για το λόγο αυτό ενεργοποιήθηκε και λειτουργεί το Τμήμα Μέριμνας Προσωπικού της ΧΧ ΤΘ Μεραρχίας, με το οποίο μπορείτε να επικοινωνήσετε στο τηλέφωνο **2510-461218 & 461109**, (ΕΨΑΔ: **834-1218 & 1109**) εάν επιθυμείτε, για την παροχή οιασδήποτε πληροφορίας που μπορεί να σας διευκολύνει στην εγκατάστασή σας στη Φρουρά.

Με εκτίμηση
- 0 -
Διοικητής Φρουράς



ΤΟ ΕΜΒΛΗΜΑ ΤΗΣ XX ΤΕΘΩΡΑΚΙΣΜΕΝΗΣ ΜΕΡΑΡΧΙΑΣ



ΠΑΡΑΣΤΑΣΗ: Στο έμβλημα της Μεραρχίας εικονίζεται ένας «Κένταυρος», έτοιμος να ρίξει με το τόξο του.

Ο Κένταυρος, ένα μυθικό πλάσμα με τη μορφή του ανθρώπου και του αλόγου σε πλήρη αρμονία, απεικονίζοντας την ταχύτητα, τη δύναμη και την ευκινησία, αποτελεί την έκφραση της άρρηκτης σχέσης του σύγχρονου αρματιστή με το άρμα, ενεργών ως ένα σώμα και μια ψυχή.

ΡΗΤΟ: «ΥΠΟ ΣΚΙΗ», που σημαίνει «κάτω από σκιά».

Η φράση είναι απόσπασμα από την υπερήφανη απάντηση του Σπαρτιάτη Διηνέκη στις Θερμοπύλες, που, όταν άκουσε τον Πέρση αγγελιοφόρο να λέει ότι είναι τόσο πολλοί, ώστε τα βέλη τους θα έκρυσαν τον ήλιο, του απάντησε ότι αυτά τα νέα είναι πολύ καλά αφού οι Έλληνες θα έχουν τη δυνατότητα να μάχονται υπό σκιά.

Η ΙΣΤΟΡΙΑ ΤΗΣ XX ΤΕΘΩΡΑΚΙΣΜΕΝΗΣ ΜΕΡΑΡΧΙΑΣ

Η Μεραρχία Ιππικού, η μοναδική μεγάλη ταχυκίνητη Μονάδα που διέθετε ο Ελληνικός Στρατός, προ του Β' Παγκόσμιου Πολέμου, διαδραμάτισε τον τελευταίο επιχειρησιακό της ρόλο κατά τη διάρκεια του Ελληνοϊταλικού πολέμου στη Βόρεια Ήπειρο, κλείνοντας ένδοξα την ιστορία του Ελληνικού Ιππικού.



Συγκροτήθηκε στη Βέροια το 1956 από την αναδιοργάνωση και μετονομασία της ΙΧ Μεραρχίας Πεζικού ως συνεχιστής της παράδοσης και του πνεύματος της Μεραρχίας Ιππικού, αφού είναι η μοναδική ΤΘ Μεραρχία στον Ελληνικό Στρατό. Κατά τη διάρκεια των 60 περίπου χρόνων ιστορίας της αναδιοργανώθηκε αρκετές φορές, σύμφωνα με τις κατά καιρούς εξελίξεις, έχοντας πάντα υπό διοίκηση ισχυρούς και με υψηλή ετοιμότητα Σχηματισμούς και δικαίως απέκτησε τη φήμη της «Ατσάλινης Γροθιάς του Ελληνικού Στρατού». Το 1957 το Στρατηγείο της Μεραρχίας μεταστάθμευσε στο Στρδο Πεδίου Άρεως, στη Θεσσαλονίκη. Η συγκρότησή της ολοκληρώθηκε το 1960 και περιελάμβανε 3 Διοικήσεις Μάχης (ΔΜΑ), Διοίκηση ΠΒ και Διοίκηση ΔΜ. Το 1964 η Μεραρχία μεταστάθμευσε στην περιοχή της Θράκης, όπου με την ισχύ και την επιβλητικότητά της συνέβαλε στην αποτροπή του αντιπάλου από κάθε επιθετική ενέργεια. Το Στρατηγείο της Μεραρχίας επέστρεψε στη Θεσσαλονίκη το 1969, αλλά αυτή τη φορά στο Στρατόπεδο «ΝΤΑΛΙΠΗ».



Τον Ιούλιο του 1974 η Μεραρχία μεταστάθμευσε στην περιοχή της Θράκης για διάστημα έξι μηνών, κάτι που επαναλήφθηκε τόσο το 1975 όσο και το 1976. Το 1978, οι ΔΜΑ αναδιοργανώθηκαν σε ΤΘΤ και η Μεραρχία μετέπεσε σε Επιχειρησιακό Στρατηγείο, διατηρώντας υπό διοίκηση σε καιρό ειρήνης τις XXIV και XXV ΤΘΤ. Τον Απρίλιο του 1985 τη θέση της XXV ΤΘΤ έλαβε η XXII ΤΘΤ, λόγω υπαγωγής της πρώτης στο Δ' ΣΣ.



Τον Αύγουστο του 2004, στο πλαίσιο της αναδιοργάνωσης του ΣΞ, η Μεραρχία μεταστάθμευσε στην πόλη της Καβάλας και εγκαταστάθηκε στο Στρδο «ΚΑΡΑΚΩΣΤΑ», με την Ίλη Στρατηγείου, τον 20ο Λόχο ΔΒ και τη Στρατιωτική Μουσική.

Από το Σεπτέμβριο του 2005 η Μεραρχία υπήχθη υπό τη Διοικητική Διοίκηση του Δ' ΣΣ, έχοντας τις XXI - XXIII - XXV ΤΘΤ. Τον Αύγουστο του 2013, στο πλαίσιο της αναδιοργάνωσης του ΣΞ, απέδωσε τις XXI-XXIII και XXV ΤΘΤ, λαμβάνοντας με διάθεση την XXIV ΤΘΤ από την 1η Στρατιά και την XXV ΤΘΤ από το Δ' ΣΣ.

Σήμερα η XX ΤΘΜ, ως επιχειρησιακό Στρατηγείο, αποτελεί οργανικό Σχηματισμό της Ανώτατης Στρατιωτικής Διοίκησης Θράκης (ΑΣΔΙΘ), ενώ από το Μαΐ 2025, υπάγονται οργανικά στη Μεραρχία οι XXI-XXIII-XXV ΤΘΤ και η 165 ΜΠΕΠ (RM-70) υπό την ΔΠΒ της Μεραρχίας.

Το 2013, στη Μεραρχία, με γνώμονα τη διατήρηση της ιστορικής μνήμης, απονεμήθηκε ο τιμητικός τίτλος:

XX ΤΘΜ «ΜΕΡΑΡΧΙΑ ΙΠΠΙΚΟΥ - ΜΑΚΕΔΟΝΙΑ»



Η Μεραρχία Ιππικού συγκροτήθηκε την 16 Νοεμβρίου του 1921. Η Διοίκηση της Μεραρχίας ανατέθηκε στον Υποστράτηγο Καλίνσκη Ανδρέα, που προερχόταν από το Όπλο του Ιππικού.

Αποτελώντας τον μεγαλύτερο σχηματισμό Ιππικού που είχε ποτέ ο Ελληνικός Στρατός, διέγραψε από πολύ νωρίς την ηρωική ιστορική πορεία της, κορυφώνοντας την δράση της τον Νοέμβριο του 1940, στα βουνά της Πίνδου. Εκεί ανέκοψε την προέλαση του επίλεκτου σώματος των Ιταλών Αλπινιστών της Μεραρχίας «Τζούλια», κλείνοντας το ρήγμα που είχε δημιουργηθεί στην περιοχή της Βωβούσας και καταδίωξε αυτούς, πέρα από τα ελληνικά σύνορα.

ΚΕΜΣ ΔΡΑΜΑΣ

Κέντρο Εφοδιασμού Μονάδων Στρατού,
υπάρχει στην πόλη της Δράμας σε απόσταση
περίπου 30 χλμ. από την Καβάλα.



ΩΡΑΡΙΟ ΛΕΙΤΟΥΡΓΙΑΣ

ΧΕΙΜΕΡΙΝΗ ΩΡΑ

ΔΕΥΤΕΡΑ (Κλειστό)
ΤΡΙΤΗ (08:00 - 14:00)
ΤΕΤΑΡΤΗ (08:00 - 14:00 & 17:30 - 20:00)
ΠΕΜΠΤΗ (08:00 - 14:00)
ΠΑΡΑΣΚΕΥΗ (08:00 - 14:00 & 17:30 - 20:00)
ΣΑΒΒΑΤΟ (08:00 - 14:00)
ΚΥΡΙΑΚΗ (Κλειστό)

ΘΕΡΙΝΗ ΩΡΑ

ΔΕΥΤΕΡΑ (Κλειστό)
ΤΡΙΤΗ (08:00 - 14:00)
ΤΕΤΑΡΤΗ (08:00 - 14:00 & 18:00 - 20:30)
ΠΕΜΠΤΗ (08:00 - 14:00)
ΠΑΡΑΣΚΕΥΗ (08:00 - 14:00 & 17:30 - 20:30)
ΣΑΒΒΑΤΟ (08:00 - 14:00)
ΚΥΡΙΑΚΗ (Κλειστό)



ΛΑΦ ΚΑΒΑΛΑΣ

Σε κεντρικό σημείο της πόλης, βρίσκεται η ΛΑΦ Καβάλας. Καθημερινά υπάρχει μενού 2 φαγητών καθώς και πιάτα της ώρας.



📍 Μητροπολίτου Χρυσοστόμου Σμύρνης 10
✉ lafkgram@gmail.com
☎ 2510233687
📍 Λέσχη Αξιωματικών Φρουράς Καβάλας

ΩΡΑΡΙΟ ΛΕΙΤΟΥΡΓΙΑΣ

| Ωράριο | ΕΣΤΙΑΤΟΡΙΟ | | ΚΑΦΕΝΕΙΟ - ΜΠΑΡ | |
|--------------|--------------------|-----------------|--------------------|-----------------|
| | ΧΕΙΜΕΡΙΝΗ ΠΕΡΙΟΔΟΣ | ΘΕΡΙΝΗ ΠΕΡΙΟΔΟΣ | ΧΕΙΜΕΡΙΝΗ ΠΕΡΙΟΔΟΣ | ΘΕΡΙΝΗ ΠΕΡΙΟΔΟΣ |
| Πρωινό | 13:00 - 16:00 | 13:00 - 16:00 | 09:00 - 15:00 | 09:00 - 15:00 |
| Απογευματινό | 19:00 - 22:00 | 20:00 - 23:00 | 17:30 - 23:00 | 18:00 - 23:30 |

ΞΕΝΩΝΕΣ ΦΡΟΥΡΑΣ



Υπάρχουν 2 Ξενώνες Διερχομένων Στελεχών για την εξυπηρέτηση του στρατιωτικού προσωπικού. Για πληροφορίες οι ενδιαφερόμενοι μπορούν να απευθύνονται στο 7^ο ΕΓ της Μεραρχίας, στο τηλέφωνο 2510-461389, ΕΨΑΔ: 834-1389 καθώς και στην Ηλεκτρονική Πύλη Διαδικτυακών Υπηρεσιών (<https://bebeosis.army.gr>).



ΣΤΡΑΤΙΩΤΙΚΑ ΟΙΚΗΜΑΤΑ ΣΤΕΛΕΧΩΝ ΦΡΟΥΡΑΣ

ΣΟΑ Ραψάνης

Πρόκειται για μια τετραώροφη πολυκατοικία των δώδεκα διαμερισμάτων

ΣΟΑ - ΣΟΜΥ - ΣΟΕΠΟΠ Αγ. Αθανασίου

Πρόκειται για συγκρότημα δύο κτιρίων με δύο μεζονέτες έκαστο

ΣΟΑ - ΣΟΜΥ - ΣΟΕΠΟΠ Παναγίας

Πρόκειται για μία διώροφη πολυκατοικία τεσσάρων διαμερισμάτων και δύο ξενώνων

ΣΟΑ - ΣΟΜΥ - ΣΟΕΠΟΠ Ελευθερούπολης

Πρόκειται για μια διώροφη πολυκατοικία 8 διαμερισμάτων, 1 κτίριο με 3 διαμερίσματα και 18 μεζονέτες.

Για πληροφορίες οι ενδιαφερόμενοι μπορούν να απευθύνονται στο 4^ο ΕΓ της Μεραρχίας, στο τηλέφωνο 2510461244, ΕΨΑΔ: 834-1244 καθώς και στην Ηλεκτρονική Πύλη Διαδικτυακών Υπηρεσιών (<https://bebeosis.army.gr>).



ΚΑΑΥ Ν. ΠΕΡΑΜΟΥ

Το στρατιωτικό - πολιτικό προσωπικό της Φρουράς, δύναται να παραθερίσει στο ΚΑΑΥ Ν. Περάμου, σε απόσταση περίπου 20 χλμ. από την Καβάλα και 17 χλμ. από την Ελευθερούπολη.



Οικήματα



Εσπατόριο-Κυλικείο-Λαδόκολλα



Beach Bar



Ταβέρνα

ΧΡΗΣΙΜΕΣ ΠΛΗΡΟΦΟΡΙΕΣ ΓΙΑ ΤΗΝ ΠΟΛΗ ΤΗΣ ΚΑΒΑΛΑΣ

ΙΣΤΟΡΙΚΑ ΣΤΟΙΧΕΙΑ

Το ταξίδι της Καβάλας στην ιστορία ξεκινάει περίπου την εποχή του Ομήρου. Χάρη στη γεωγραφική της θέση, υπήρξε πάντα στο επίκεντρο της προσοχής. Νεάπολις, ήταν το πρώτο όνομα της πόλης (7ος αιώνας π.Χ.), αποικία των Θάσιων, στη συνέχεια ισχυρή ανεξάρτητη πόλη και αργότερα υπήρξε σύμμαχος της Αθήνας του Περικλή (5ος αιώνας π.Χ.), μέλος της μεγάλης Αθηναϊκής Συμμαχίας. Τον καιρό της κυριαρχίας των Μακεδόνων, ο βασιλιάς Φίλιππος – πατέρας του Μ. Αλεξάνδρου – την αποσπά από την Αθήνα και γίνεται το επίνειο της ισχυρής πόλης των Φιλίππων.



Φίλιπποι



Την εποχή των Ρωμαίων είναι σημαντικό λιμάνι και πολυσύχναστος σταθμός στην Εγνατία οδό. Εδώ αποβιβάστηκε το 49μ.Χ. ο Απόστολος Παύλος για να βρεθεί στους Φιλίππους και να ιδρύσει την πρώτη χριστιανική εκκλησία της Ευρώπης, στην προσπάθεια διάδοσης της Χριστιανικής διδασκαλίας. Εις ανάμνηση αυτού του γεγονότος τον 7ο ή 8ο αιώνα μετονομάστηκε σε «Χριστούπολις» και σ' όλη τη βυζαντινή περίοδο το κάστρο της διαδραμάτισε σημαντικό ρόλο για την άμυνα το βυζαντινού κράτους. Το λιμάνι της αποτέλεσε σε όλη τη διάρκεια της ιστορίας της σημαντικότερο εμπορικό σταθμό, ενώ για τον ίδιο λόγο γνώρισε καταστροφικές επιδρομές Γόθων, Ούννων, Νορμανδών και Βουλγάρων. Το 1391 καταλαμβάνεται από τους Οθωμανούς και καταστρέφεται. Η πόλη με το νέο όνομα «Καβάλα» ανασυγκροτείται τον 16ο αιώνα. Περί το 1530 ενισχύεται με νέα αμυντικά έργα (κάστρο και τείχη), στη θέση παλιού τειχίσματος υψώνεται το εντυπωσιακό Υδραγωγείο (Καμάρες) και η πόλη επεκτείνεται έξω από τα αρχαία και βυζαντινά τείχη της.

Το 18ο αιώνα το λιμάνι της αποκτά σημασία για το ευρωπαϊκό εμπόριο ως διαμετακομιστικός σταθμός. Από το 1864 η πόλη επεκτείνεται «εκτός των τειχών της» και μέχρι τις αρχές του 20ού αιώνα. Γνωρίζει μεγάλη πληθυσμιακή και οικονομική ανάπτυξη, χάρη στο εμπόριο του καπνού. Με τους Βαλκανικούς πολέμους του 1912-13 τελειώνει η οθωμανική κυριαρχία πέντε αιώνων. Τον Οκτώβριο του 1912 η Καβάλα καταλαμβάνεται από τους Βουλγάρους, όμως στις 26 Ιουνίου του 1913 το θωρηκτό Αβέρωφ καταπλέει στον όρμο της Καβάλας και απελευθερώνει την πόλη. Μετά τη Μικρασιατική καταστροφή του 1922 εγκαθίστανται στην Καβάλα περίπου 30.000 πρόσφυγες, η πόλη αναπτύσσεται και πρωταγωνιστεί στους κοινωνικούς και εργατικούς αγώνες. Δέχεται όμως και ισχυρά πλήγματα κατά την περίοδο της Κατοχής (1941-44) και της εμφύλιας αντιπαράθεσης.



Απελευθέρωση της Καβάλας

Η Περιφερειακή Ενότητα (ΠΕ) Καβάλας συνορεύει ανατολικά με την ΠΕ Ξάνθης, βόρεια με την ΠΕ Δράμας και δυτικά με την ΠΕ Σερρών. Η ΠΕ Καβάλας διαιρείται σε τρεις Δήμους: Δήμος Καβάλας, Δήμος Νέστου και Δήμος Παγγαίου. Στα νότια αγκαλιάζεται από το απέραντο Αιγαίο πέλαγος. Η Θάσος, η Θασοπούλα και το Φιδονήσι αποτελούν τα μικρά στολίδια της θαλάσσιας περιοχής της ΠΕ, ενώ το όρος Παγγαίο με την ψηλότερη κορυφή του να φτάνει τα 1956 μέτρα και το Υψάριο στη Θάσο, είναι αληθινά μνημεία της φύσης, που τα περιβάλλουν μύθοι και εκατοντάδες ιστορίες.



Σύγχρονη πόλη υποταγμένη στην παραθαλάσσια γραφικότητά της, διαθέτοντας μια ενδιαφέρουσα αρχιτεκτονική τόσο σε νεοκλασικά κτίσματα όσο και σε πιο σύγχρονα. Στο δημοτικό κήπο, την πράσινη όαση της πόλης, υπάρχει το Μνημείο των Ηρώων. Στην ίδια ακτίνα βρίσκεται το Δημαρχείο, η Δημοτική Βιβλιοθήκη, η Εφορία Βυζαντινών Αρχαιοτήτων (ανακαινισμένο κτίριο του παλιού Δημαρχείου) και το Δημοτικό Μουσείο Καβάλας, όλα κτίσματα του περασμένου αιώνα. Διασχίζοντας το πλέον σύγχρονο κομμάτι της πόλης, όπου βρίσκεται το Αρχαιολογικό Μουσείο, οι δρόμοι οδηγούν στην παραλία με τα φοινικόδεντρα, το γραφικό λιμάνι με τα ψαροκάικα και τα υπαίθρια καφενεία και κεντράκια. Από την παραλία προσφέρεται μια συνολική θέα προς τη χερσόνησο της Παναγίας, όπου διατηρείται περιτριγυρισμένη από τα τείχη της η παλιά πόλη, με το κάστρο να δεσπόζει στην κορυφή του ακρωτηρίου. Ένας περίπατος στο λιμενοβραχίονα, απάγκιο των τουριστικών σκαφών, ξετυλίγει μια συνολική θέα της παραθαλάσσιας περιοχής με τα χωριουδάκια της.

Η μαρίνα της Καβάλας



Τα παραδοσιακά μικρομάγαζα βρίσκονται στην περιοχή του Αγ. Νικολάου δίπλα στην κεντρική πλατεία, ενώ τα σύγχρονα εμπορικά καταστήματα μεταξύ των οδών Ομονοίας και Βενιζέλου. Ανάμεσα στο παραδοσιακό και το σύγχρονο εμπορικό κέντρο βρίσκεται η Δημοτική Αγορά της πόλης, η οποία στεγάζεται σε καινούριο, μοντέρνο κτίριο, όπου βρίσκονται συγκεντρωμένα καταστήματα διαφόρων ειδών (διατροφής κλπ) Η συνοικία του Αϊ-Γιάννη στο κέντρο σχεδόν της πόλης παρουσιάζει επίσης ενδιαφέρον με τα παλιά αρχοντικά και την ομώνυμη εκκλησία, την πιο παλιά της πόλης. Οι συνοικίες Κηπούπολη, Βύρωνας, Προφήτης Ηλίας και Πεντακόσια, όλες σε απόσταση ένα με δυο χιλιόμετρα από το κέντρο της πόλης, έχουν η καθεμιά τη δική τους ομορφιά με τις μονοκατοικίες με κήπους, κεραμοσκεπές, τα γραφικά δρομάκια και την όμορφη θέα είτε στην πόλη είτε στις παραλίες.

Χερσόνησος της Παναγίας






Αξίζει, τέλος, η ανάβαση μέχρι το ύψωμα του Σταυρού απ' όπου ατενίζει ο επισκέπτης ολόκληρη την πόλη της Καβάλας, καθώς και τα βουνά Παγγαίο και Σύμβολο. Οι αποστάσεις δεν είναι ιδιαίτερα μεγάλες γι' αυτό είναι πραγματοποιήσιμες με τα πόδια, δίνοντας έτσι και άμεση δυνατότητα επαφής με τους κατοίκους. Πέρα από την πεζοπορία, υπάρχει πυκνή αστική συγκοινωνία τόσο για μέσα στην πόλη όσο και για τα προάστια της. Το κλίμα στην Καβάλα είναι ηπειρωτικό με βροχές και χιόνια, γι' αυτό και η είσοδος των παραδοσιακών σπιτιών συνήθως βλέπει προς τα νότια, ενώ το βορινό τους μέρος έχει ελάχιστα και μικρά ανοίγματα.



ΠΟΛΙΤΙΣΤΙΚΑ

Φεστιβάλ Φιλίππων


Κορυφαίο πολιτιστικό γεγονός, το δεύτερο παλαιότερο Φεστιβάλ της χώρας, μετά το Φεστιβάλ της Επιδαύρου. Από το 1957 που πραγματοποιείται στο Αρχαίο Θέατρο των Φιλίππων, προσελκύει χιλιάδες Έλληνες και ξένους επισκέπτες. Πρόκειται για μια μεγάλη γιορτή των τεχνών και του πολιτισμού, που δίνει την ευκαιρία στους θεατές ν' απολαύσουν αξιόλογες παραστάσεις αρχαίου δράματος και μουσικοχορευτικά δρώμενα.



«Ελευθέρια» Καβάλας

Γιορτή αφιερωμένη στην απελευθέρωση της Καβάλας από τους Βούλγαρους (26 Ιουνίου 1913). Οι εκδηλώσεις αυτές, υπό την επίβλεψη του Δήμου Καβάλας γίνονται κάθε δεύτερο δεκαπενθήμερο του Ιουνίου και περιλαμβάνουν μουσικές συναυλίες, θεατρικές και εικαστικές παραστάσεις. Τα δρώμενα λαμβάνουν χώρα στις πλατείες και στο υπαίθριο θέατρο του κάστρου.



 ΚΑΒΑΛΑ
Η ΓΑΛΑΖΙΑ ΠΟΛΗ



ΑΞΙΟΘΕΑΤΑ

Καμάρες

Οι Καμάρες, το Παλιό Υδραγωγείο, είναι έργο της Βυζαντινής περιόδου. Η σημερινή όμως μορφή του μνημείου οφείλεται σε έργο του Σουλεϊμάν Β' (1530 μ. Χ. περίπου). Χρησίμευε για τη μεταφορά του νερού από τις πηγές του Συμβόλου Όρους, στην παλαιά πόλη. Το μεγαλοπρεπές μνημείο αποτελείται από 60 αψίδες τεσσάρων διαφορετικών μεγεθών και έχει μέγιστο ύψος 52 μέτρα.



Κάστρο

Το κάστρο της Καβάλας δεσπόζει πάνω στην κορυφή της χερσονήσου όπου είναι κτισμένη η παλαιά πόλη. Κατά τους Βυζαντινούς χρόνους και αργότερα έγιναν αλληπάλληλες ανακατασκευές και επεμβάσεις στην οχύρωσή του από τους Βυζαντινούς, τους Ενετούς και τους Τούρκους.

Το κάστρο (ακρόπολη) στη σημερινή του μορφή, κτίσθηκε το πρώτο τέταρτο του 15ου αιώνα, στηριζόμενο σε θεμελίωση Βυζαντινής περιόδου. Στο υπαίθριο θέατρό του διοργανώνονται πολιτιστικές εκδηλώσεις.



Ιμαρέτ

Το Ιμαρέτ, μεγάλο συγκρότημα της τελευταίας Οθωμανικής περιόδου, κλασσικό δείγμα Ισλαμικής αρχιτεκτονικής, βρίσκεται στην χερσόνησο της Παναγίας (παλαιά πόλη). Κτίσθηκε το 1817 από τον ιδρυτή της τελευταίας Αιγυπτιακής δυναστείας, Μεχμέτ Αλή. Λειτουργήσε ως μουσουλμανικό ιεροδιδασκαλείο – οικοτροφείο και ως «πτωχοκομείο» μέχρι το 1923. Το 2001 παραχωρήθηκε από το αιγυπτιακό δημόσιο σε ιδιώτη για την πλήρη αποκατάσταση και μετατροπή του σε υπερπολυτελές ξενοδοχείο.



Το σπίτι του Μεχμέτ Αλή

Στην πλατεία της παλιάς πόλης σώζεται συντηρημένο το σπίτι που γεννήθηκε ο Μεχμέτ Αλή, ιδρυτής της τελευταίας Αιγυπτιακής δυναστείας. Το όμορφο αυτό Μακεδονικής αρχιτεκτονικής οίκημα θεωρείται ως βακούφικη περιουσία του αιγυπτιακού κράτους. Σήμερα, το σπίτι του Μεχμέτ Αλή λειτουργεί ως Μουσείο, υπό τη διαχείριση του Ερευνητικού Κέντρου ΜΟΗΑ . Στο κέντρο της πλατείας, στήθηκε το 1934 μπρούτζινος έφιππος ανδριάντας προς τιμήν του σουλτάνου της Αιγύπτου, έργο του Έλληνα γλύπτη κ. Δημητριάδη.



Δημαρχείο της πόλης

Το κτίριο, μικρογραφία Ουγγρικού πύργου, κτίσθηκε περίπου το 1895 από τον Ούγγρο καπνέμπορο Pierre Herzog. Μετά το θάνατό του το κτίριο πέρασε στην κατοχή τη “Ανώνυμης Εταιρίας Καπνών και Πέραν Θαλάσσης”. Το 1937 επί δημαρχίας Αθανασίου Μπαλάνου αγοράστηκε από το Δήμο Καβάλας και έκτοτε στεγάζει το Δημαρχείο της πόλης.



Μεγάλη Λέσχη

Το κτίριο της Μεγάλης Λέσχης της Ελληνικής Κοινότητας Καβάλας κτίσθηκε το 1909, από τη Φιλόπρωχο Αδελφότητα Κυριών. Βρίσκεται δίπλα στο δημαρχείο της πόλης και χρησιμοποιείται για οργάνωση κοσμικών και άλλων κοινωνικών εκδηλώσεων. Επίσης στο κτίριο, στεγάζεται και ο σκακιστικός Όμιλος Καβάλας.



Μονή Λαζαριστών

Η Μονή Λαζαριστών βρίσκεται στην οδό Κύπρου και κτίσθηκε στο διάστημα 1888-1892. Το κτίριο παρουσιάζει μεικτά αρχιτεκτονικά στοιχεία με νεοκλασική επίδραση. Το 1916 η μονή χρησιμοποιήθηκε ως Γαλλικό Προξενείο. Στον εξωτερικό χώρο δεσπόζει το άγαλμα της Παναγίας του Ροδαρίου μέσα σε πέτρινη κόγχη. Σήμερα ανήκει στο Αποστολικό Βικαριάτο Θεσσαλονίκης.



Ηρώο Πεσόντων

Βρίσκεται μέσα στο δημοτικό κήπο στο χώρο μπροστά στο δημαρχείο. Η ανάγλυφη παράσταση στο βάθος του χώρου του ηρώου φιλοτεχνήθηκε από το γλύπτη Διονύση Γερολυμάτο και αναφέρεται στους αγώνες των Ελλήνων από την αρχαιότητα μέχρι το 1940-41. Το χάλκινο άγαλμα της Νίκης είναι του γλύπτη Γιάννη Παρμακέλη.



Κτίριο Wix

Το κτίριο οικοδομήθηκε το 1899 από το γερμανό βαρόνο Adolf Wix για να χρησιμεύσει ως έδρα των εμπορικών δραστηριοτήτων του και ως οικία. Το κτίριο παρουσιάζει αρχιτεκτονικές ομοιότητες με το κτίριο του σημερινού Δημαρχείου, με έντονα τα γοτθικά χαρακτηριστικά. Το 1925 αγοράστηκε από αμερικανική καπνεμπορική εταιρεία. Σήμερα ανήκει στον Δήμο Καβάλας και στεγάζει υπηρεσίες.



Μέγαρο Τόκου

Σήμερα στεγάζει την Εφορία Βυζαντινών Αρχαιοτήτων. Χτίστηκε το 1879 από τον καπνέμπορο Δημοτικό Τόκου. Το 1911 αγοράστηκε για λογαριασμό της Φιλόπρωχου Αδελφότητας Κυριών Καβάλας. Λειτούργησε ως προξενείο ενώ στέγασε το Δημαρχείο της πόλης από την απελευθέρωση της Καβάλας μέχρι το 1937.



ΠΕΡΙΦΕΡΕΙΑΚΗ ΕΝΟΤΗΤΑ ΚΑΒΑΛΑΣ

Η Περιφερειακή Ενότητα Καβάλας υπάγεται διοικητικά στην Περιφέρεια Ανατολικής Μακεδονίας και Θράκης, έχει πληθυσμό 124.917 κατοίκους (απογραφή 2011) και αποτελείται από 3 Δήμους:

- Δήμος Καβάλας
- Δήμος Νέστου
- Δήμος Παγγαίου

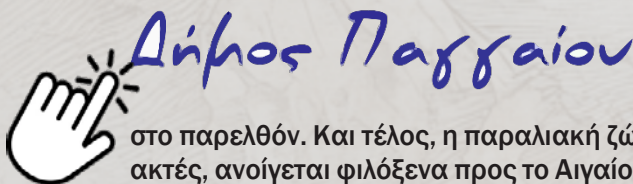



ΔΗΜΟΣ ΝΕΣΤΟΥ



Ένα ξεχωριστό ψηφιδωτό παζλ τριών περιοχών με ιδιαίτερα χαρακτηριστικά και δυναμική συνθέτουν το νέο Δήμο Νέστου. Ο ποταμός Νέστος ονοματοδότης του Δήμου, δότης ζωής σ' όλη τη διαδρομή του μέχρι τις εκβολές του στο Αιγαίο, δημιουργεί μαγευτικές εικόνες, θρύλους, προϋποθέσεις ζωής, χλωρίδας, πανίδας, δίνοντας χρώμα σε όλες τις παραποτάμιες περιοχές της αέναης πορείας του. Στη συνέχεια τη πεδιάδα της Χρυσούπολης, έδρα του Δήμου, με το γεωθερμικό πεδίο της, το παραποτάμιο δάσος της, την ιστορία της, τον πολιτισμό της και τέλος, την παραλία, με κυριότερη αυτή της Κεραμωτής, προκλητική μπρος στο Αιγαίο και με όλα τα ενδιάμεσα φιλόξενα χωριά που αφήνουν τις πινελιές τους στο χάρτη του Δήμου, στις ψυχές των επισκεπτών. Έδρα του Δήμου είναι η Χρυσούπολη.

ΔΗΜΟΣ ΠΑΓΓΑΙΟΥ



Ένα μοναδικό μωσαϊκό φυσικών τοπίων, ιστορίας και σύγχρονης ανάπτυξης συνθέτει τον Δήμο Παγγαίου. Στο επίκεντρο δεσπόζει το επιβλητικό όρος Παγγαίο, πηγή ζωής και έμπνευσης από την αρχαιότητα έως σήμερα, γεμάτο θρύλους, μεταλλευτική ιστορία και σπάνια φυσική ομορφιά, που χαρίζει μοναδικές εικόνες και εμπειρίες σε κάθε επισκέπτη. Στη συνέχεια απλώνεται η εύφορη ενδοχώρα, με παραδοσιακούς οικισμούς, αμπελώνες και καλλιέργειες που αναδεικνύουν τον πρωτογενή πλούτο της περιοχής, ενώ η πολιτιστική κληρονομιά, τα μνημεία και οι τοπικές παραδόσεις συνθέτουν ένα ζωντανό παρόν με βαθιές ρίζες

στο παρελθόν. Και τέλος, η παραλιακή ζώνη του Στρυμονικού κόλπου, με γραφικά χωριά και εκτεταμένες ακτές, ανοίγεται φιλόξενα προς το Αιγαίο, προσφέροντας στιγμές χαλάρωσης και αυθεντικής φιλοξενίας. Όλα αυτά, μαζί με τους ανθρώπους και την καθημερινότητά τους, δίνουν στον Δήμο Παγγαίου τη δική του ξεχωριστή ταυτότητα.

Έδρα του Δήμου είναι η Ελευθερούπολη.

ΜΟΥΣΕΙΑ



ΑΡΧΑΙΟΛΟΓΙΚΟ ΜΟΥΣΕΙΟ ΚΑΒΑΛΑΣ



ΑΡΧΑΙΟΛΟΓΙΚΟ ΜΟΥΣΕΙΟ ΦΙΛΙΠΠΩΝ



ΜΟΥΣΕΙΟ ΚΑΠΝΟΥ



ΝΑΥΤΙΚΟ ΜΟΥΣΕΙΟ



ΜΟΥΣΕΙΟ ΜΩΧΑΜΕΤ ΑΛΗ



ΜΟΥΣΕΙΟ ΚΕΡΙΝΩΝ ΟΜΟΙΩΜΑΤΩΝ

ΔΙΑΣΚΕΔΑΣΗ

Δήμος Καβάλας

Η Καβάλα, η «γαλάζια πόλη» του Βορρά, είναι ένας τόπος που συνδυάζει την ιστορία με τη ζωντάνια του σήμερα, το βουνό και τη θάλασσα, γραφικότητα και σύγχρονη ζωή, αρχαιολογικές περιηγήσεις και συναρπαστικές εκδρομές.

Γαστρονομία & Γεύσεις

- **Λιμάνι & Παραλιακή:** Εδώ θα βρεις δεκάδες ουζερί και ψαροταβέρνες. Δοκίμασε οπωσδήποτε φρέσκα θαλασσινά και το τοπικό τσίπουρο.
- **Άγιος Νικόλαος:** Μια γειτονιά γεμάτη μικρά μεζεδοπωλεία και bistro που σφύζουν από ζωή, ιδανικά για το ξεκίνημα της βραδιάς.
- **Κουραμπιέδες Νέας Καρβάλης:** Δεν νοείται επίσκεψη χωρίς μια στάση για το πιο διάσημο γλυκό της περιοχής.

Φύση & Χαλάρωση


- **Πηλοθεραπευτήριο Κρηνίδων (Λάσπη):** Για μια μοναδική εμπειρία ευεξίας και χαλάρωσης σε ένα φυσικό σπα.
- **Το Μονοπάτι του Νερού:** Μια πανέμορφη πεζοπορική διαδρομή που ξεκινά από την Παλαιά Καβάλα, ακολουθώντας τη διαδρομή του παλιού υδραγωγείου μέσα από πλατάνια και τρεχούμενα νερά.




ΚΑΒΑΛΑ
Η ΓΑΛΑΖΙΑ ΠΟΛΗ




Δήμος Νέστου

- 
- Πεζοπορία και δραστηριότητες στη φύση κατά μήκος του ποταμού Νέστου
 - Κανό-καγιάκ και εναλλακτικά σπορ στο ποτάμι
 - Επίσκεψη στο Δέλτα Νέστου για παρατήρηση πουλιών
 - Παραλίες Κεραμωτής για χαλάρωση και θαλάσσια σπορ
 - Τοπικές ταβέρνες και γαστρονομικές εμπειρίες

Δήμος Παγγαίου

- 
- Ανάβαση και πεζοπορία στο όρος Παγγαίο
 - Επισκέψεις σε οινοποιεία και γευσιγνωσία κρασιών
 - Παραδοσιακά χωριά όπως Μεσορόπη και Παλαιοχώρι
 - Παραλίες Νέας Περάμου και Νέας Ηρακλείτσας
 - Νυχτερινή διασκέδαση και beach bars στην παραλιακή ζώνη

Δήμος Θάσου

- 
- Παραλίες όπως Χρυσή Αμμουδιά, Paradise Beach και Αλυκή
 - Θαλάσσια σπορ και εκδρομές με σκάφος γύρω από το νησί
 - Αρχαιολογικοί χώροι και πολιτιστικά αξιοθέατα
 - Ορεινές διαδρομές και πεζοπορία στο εσωτερικό του νησιού
 - Νυχτερινή ζωή σε Λιμένα και Λιμενάρια



ΠΑΡΑΛΙΕΣ



ΜΠΑΤΗΣ



ΤΟΣΚΑ



ΚΑΛΑΜΙΤΣΑ



ΠΑΛΗΟ



ΝΕΑ ΗΡΑΚΛΕΙΤΣΑ



ΑΜΜΟΛΟΦΟΙ



ΑΜΜΟΓΛΩΣΣΑ ΚΕΡΑΜΩΤΗΣ



ΠΕΡΙΓΙΑΛΙ

ΧΡΗΣΙΜΑ ΤΗΛΕΦΩΝΑ



ΑΣΤΥΝΟΜΙΚΗ ΔΝΣΗ ΚΑΒΑΛΑΣ: 2510 622200
ΑΣΤΥΝΟΜΙΚΟ ΤΜΗΜΑ ΝΕΣΤΟΥ: 2591 022200
ΑΣΤΥΝΟΜΙΚΟ ΤΜΗΜΑ ΠΑΓΓΑΙΟΥ: 2592 023100



ΔΕΔΔΗΕ Καβάλας Τηλ. Κέντρο: 2510 600440
Τηλ. Βλαβών: 2510243428



ΔΕΥΑ Καβάλας: 2510 620 350
ΔΕΥΑ Νέστου: 2591 022261
ΔΕΥΑΑ Παγγαίου: 2592 041000

ΥΓΕΙΟΝΟΜΙΚΕΣ ΔΟΜΕΣ

Γενικό Νοσοκομείο Καβάλας



Το Γενικό Νοσοκομείο Καβάλας είναι ενταγμένο στο Εθνικό Σύστημα Υγείας, υπάγεται στην 4η Υγειονομική Περιφέρεια Μακεδονίας και Θράκης και παρέχει πρωτοβάθμια και δευτεροβάθμια περίθαλψη, διαθέτει μεγάλο αριθμό εξειδικευμένων Ιατρών, ειδικά εκπαιδευμένο Νοσηλευτικό και Παραϊατρικό προσωπικό.

Κέντρα Υγείας στην ΠΕ Καβάλας



Κ.Υ. Χρυσούπολης: 259 1350000, 25910 22222
Κ.Υ. Ελευθερούπολης: 2592 350100, 25920 22222
Κ.Υ. Πρίνου (Θάσος): 25930 71100, 2593 350000

ΣΥΓΚΟΙΝΩΝΙΕΣ



Το αεροδρόμιο «Μέγας Αλέξανδρος» βρίσκεται στη Χρυσούπολη και απέχει 30χλμ. από την πόλη της Καβάλας. Όλο το χρόνο εκτελούνται καθημερινές πτήσεις προς την Αθήνα και τακτικά δρομολόγια που συνδέουν την Καβάλα με μεγάλες πόλεις της Ευρώπης, ενώ το καλοκαίρι υπάρχουν και πτήσεις τσάρτερ.



Η Καβάλα δεν έχει σιδηροδρομικό δίκτυο. Πλησιέστεροι σιδηροδρομικοί σταθμοί είναι στην Δράμα και στην Ξάνθη, οι οποίοι απέχουν από την Καβάλα, 36 χλμ. και 56 χλμ. αντίστοιχα.



Η Καβάλα έχει τακτική συγκοινωνία με λεωφορεία του ΚΤΕΛ από και προς Αθήνα, Θεσσαλονίκη, Δράμα, Σέρρες, Ξάνθη, Κομοτηνή και Αλεξανδρούπολη. Υπάρχει καλό οδικό δίκτυο σε όλη την Π.Ε. Καβάλας και τακτική συγκοινωνία.



Το αστικό ΚΤΕΛ περιλαμβάνει 11 δρομολόγια, καλύπτοντας το μεγαλύτερο μέρος της πόλης.



Η Καβάλα συνδέεται ακτοπλοϊκώς με: Θάσο - Λήμνο - Λέσβο - Χίο και Σάμο. Επιπλέον, υπάρχουν και κάποια, όχι τόσο συχνά, δρομολόγια για τον Πειραιά και το Λαύριο. Για τη Θάσο η σύνδεση γίνεται με Ferry Boat και υπάρχουν 2 επιλογές:

- Καβάλα - Σκάλα Πρίνου, διάρκειας 1 ώρα και 15 λεπτά.
- Κεραμωτή - Λιμένας, διάρκειας 40' λεπτών (η Κεραμωτή απέχει από την Καβάλα 40 χλμ.)

ΣΧΟΛΙΚΕΣ ΜΟΝΑΔΕΣ



ΔΙΕΥΘΥΝΣΗ ΠΡΩΤΟΒΑΘΜΙΑΣ ΕΚΠΑΙΔΕΥΣΗΣ ΚΑΒΑΛΑΣ

Στο σχετικό σύνδεσμο, μπορείτε να βρείτε πληροφορίες με τις Σχολικές Μονάδες (Νηπιαγωγεία - Δημοτικά σχολεία) στην Π.Ε. Καβάλας, καθώς και τα σχετικά γεωγραφικά όρια, για κάθε Σχολική Μονάδα.



ΔΙΕΥΘΥΝΣΗ ΔΕΥΤΕΡΟΒΑΘΜΙΑΣ ΕΚΠΑΙΔΕΥΣΗΣ ΚΑΒΑΛΑΣ

Στο σχετικό σύνδεσμο, μπορείτε να βρείτε πληροφορίες με τις Σχολικές Μονάδες (Γυμνάσια - Λύκεια) στην Π.Ε. Καβάλας.

ΑΘΛΗΤΙΣΜΟΣ

Η ΠΕ Καβάλας διαθέτει ένα ευρύ δίκτυο αθλητικών υποδομών που καλύπτουν τόσο τον επαγγελματικό όσο και τον ερασιτεχνικό αθλητισμό. Οι εγκαταστάσεις προσφέρουν σύγχρονες λύσεις για κάθε δραστηριότητα. Ενδεικτικά αναφέρονται οι κυριότερες:

Δήμος Καβάλας

- Δημοτικό Στάδιο «Ανθή Καραγιάννη»: Το μεγαλύτερο στάδιο της Ανατολικής Μακεδονίας.
- Κλειστό Γυμναστήριο Καλαμίτσας «Αλεξάνδρα Δήμογλου»
- Δημοτικό Κλειστό Κολυμβητήριο

Δήμος Νέστου

- Δημοτικό Στάδιο Χρυσούπολης
- Κλειστό Γυμναστήριο Χρυσούπολης
- Νέο Δημοτικό Κολυμβητήριο Χρυσούπολης

Δήμος Παγγαίου

- Κλειστό Γυμναστήριο Ελευθερούπολης
- Δημοτικό Στάδιο Ελευθερούπολης

Επίσης υπάρχουν γήπεδα τένις, 5x5 και ανοιχτοί χώροι άθλησης. Υπάρχουν Αθλητικοί Σύλλογοι διαφόρων αθλημάτων (ποδόσφαιρο, μπάσκετ, στίβος κλπ), καθώς και πολλές Σχολές Μαχητικών Τεχνών.





Μνημείο πεσόντων Ελληνικού ιππικού 1940, Μέτσοβο

Το Τμήμα Μέριμνας Προσωπικού της Μερραρχίας, είναι πάντα στη διάθεσή σας για οποιαδήποτε πληροφορία, με την προσδοκία ότι θα μπορέσουμε να σας εξυπηρετήσουμε.

Τηλέφωνα Επικοινωνίας:
2510-461218 & 461109
ΕΨΑΔ: 834-1218 & 1109

Σας ευχόμαστε καλή εγκατάσταση και παραμονή στην Φρουρά Καβάλας-Ελευθερούπολης.



ΕΝΗΜΕΡΩΤΙΚΟΣ ΟΔΗΓΟΣ

ΦΡΟΥΡΑΣ ΚΑΒΑΛΑΣ-ΕΛΕΥΘΕΡΟΥΠΟΛΗΣ

XX ΤΘ ΜΕΡΑΡΧΙΑ
ΤΜΗΜΑ ΜΕΡΙΜΝΑΣ ΠΡΟΣΩΠΙΚΟΥ

ΑΠΡΙΛΙΟΣ 2026